



**CONCELLO DE
SANTIAGO**

ANEXO Nº 4. PLANOS



ÁREAS IMPANITIS ZONA VERDE TIPO II ZONA VERDE TIPO I PROHIBIDOS AGUA ÁREAS IMPANITIS	0,00% 11,00% 0,00% 0,00% 0,00% 0,00%
ESCALA: S / E (SIN ESCALA)	SUPERFICIE TOTAL: 2.739 m ²

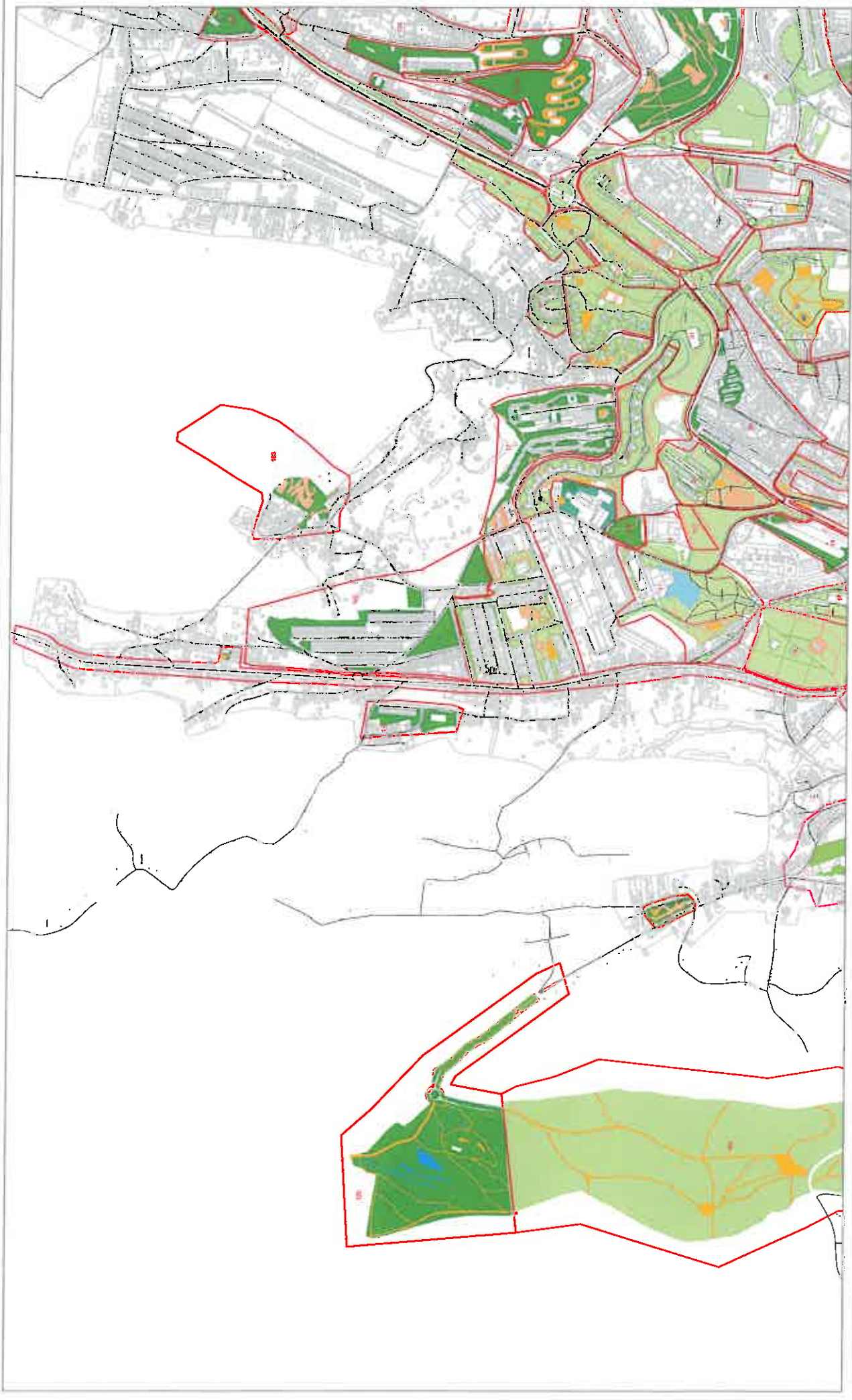
ZONA VERDE TIPO I ZONA VERDE TIPO II PROHIBIDOS AGUA ÁREAS IMPANITIS	0,00% 11,00% 0,00% 0,00% 0,00%
--	--

MUNICIPIO TIPO II
 DEPARTAMENTO DE PARQUES E JARDINES
 CAMALLÓN

TITULO DE PARQUE: PARQUE DE WARRIO
 CATEGORIA: 2º A01

PLANOS DE ZONAS VERDES MUNICIPALES
 DEPARTAMENTO DE PARQUES E JARDINES
 CAMALLÓN





<p>■ ALTORES</p> <p>■ INSTRUCCIONES</p> <p>■ LÍNEAS DE ZONA</p>	<p>100 000</p> <p>1:1000</p>
<p>ZONA VERDE TIPO 2</p> <p>ZONA VERDE TIPO II</p> <p>PARKINGHUIS</p> <p>ALGA</p> <p>ÁREAS DE PAVIMENTO</p>	<p>ESCALA: 1/1000 (SIN ESCALA)</p> <p>SUPERFICIE TOTAL: 7511 m²</p>

MANEJAMIENTO TIPO II
 REVISIÓN: ABRIL 2013

PLANOS DE ZONAS VERDES MUNICIPALES
 DEPARTAMENTO DE PARQUES E JARDINES

CTRA. STA. COMBA - P. TORREIRA
 TIPO DE PARQUE: JARDÍN DE CONTORNO

CEDEX: 201.002





ALCOMES	ILLOS
VERDEGRAS	ILLOS
CONTEO DE ZONAS	
ESCALA: S/E (SIN ESCALA)	
SUPERFICIE TOTAL	330 m ²

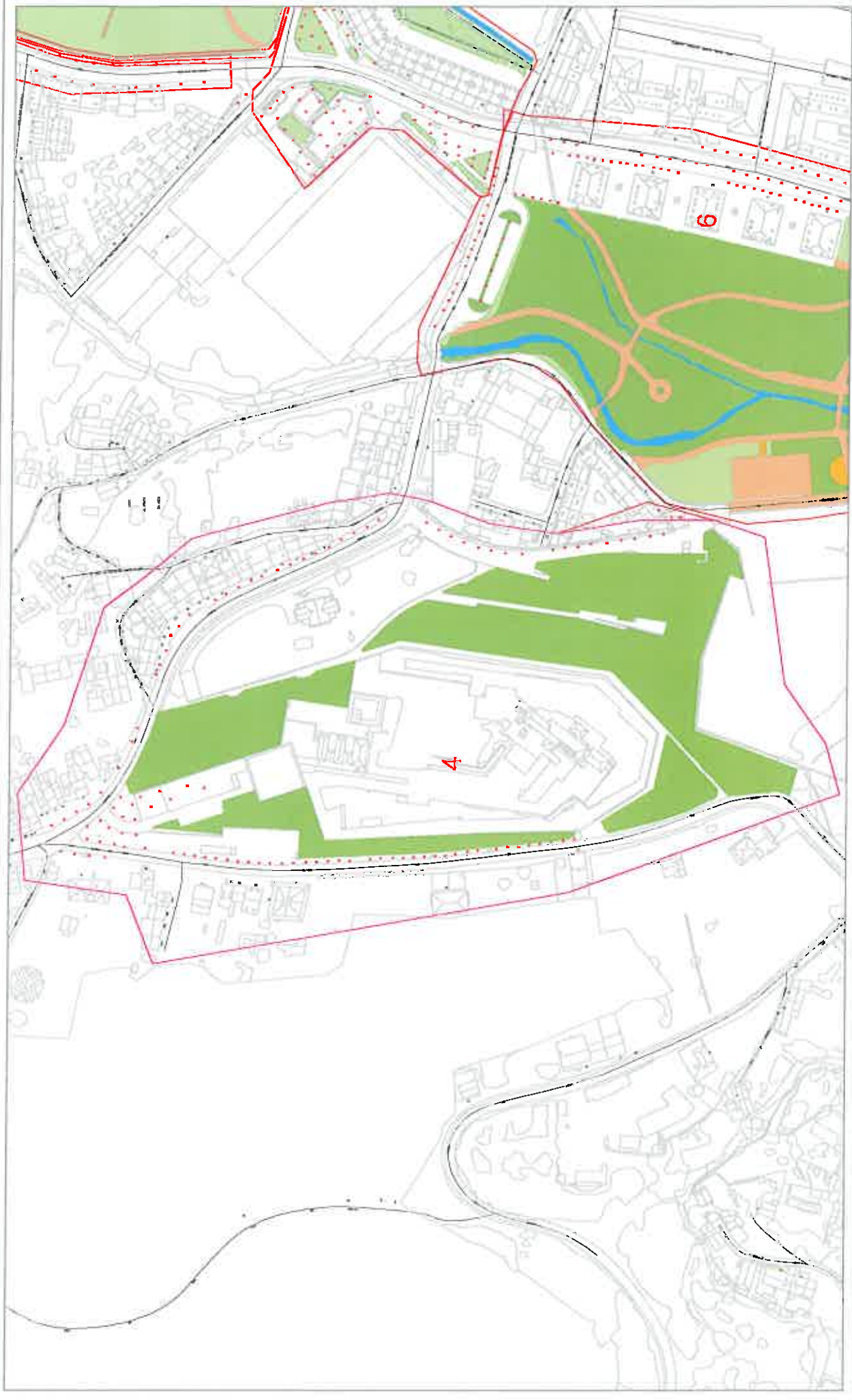
ZONA VERDE TIPO 1	MANUTENCION
ZONA VERDE TIPO 2	AGUA
PAVIMENTOS	ZONAS (MANTEN)

MANUTENCION TIPO 1
 REVISION: MANUELO ZALIZ

PLANOS DE ZONAS VERDES MUNICIPALES
 DEPARTAMENTO DE PARQUES E JARDINS

MANCOMUNIDADE
 TIPO DE PARQUE: JARDIN DE CONTORNO
 CODIGO: 20.003





ACCIONES	1:10.000
MEDICIÓN	9.006
LÍNEA DE ZONA	
ESCALA:	S / E (SIN ESCALA)
SUPERFICIE TOTAL 17.572 m ²	

ZONA VERDE TIPO I	
ZONA VERDE TIPO II	
PARQUE	
RÍO	
ÁREAS IMPACTO	

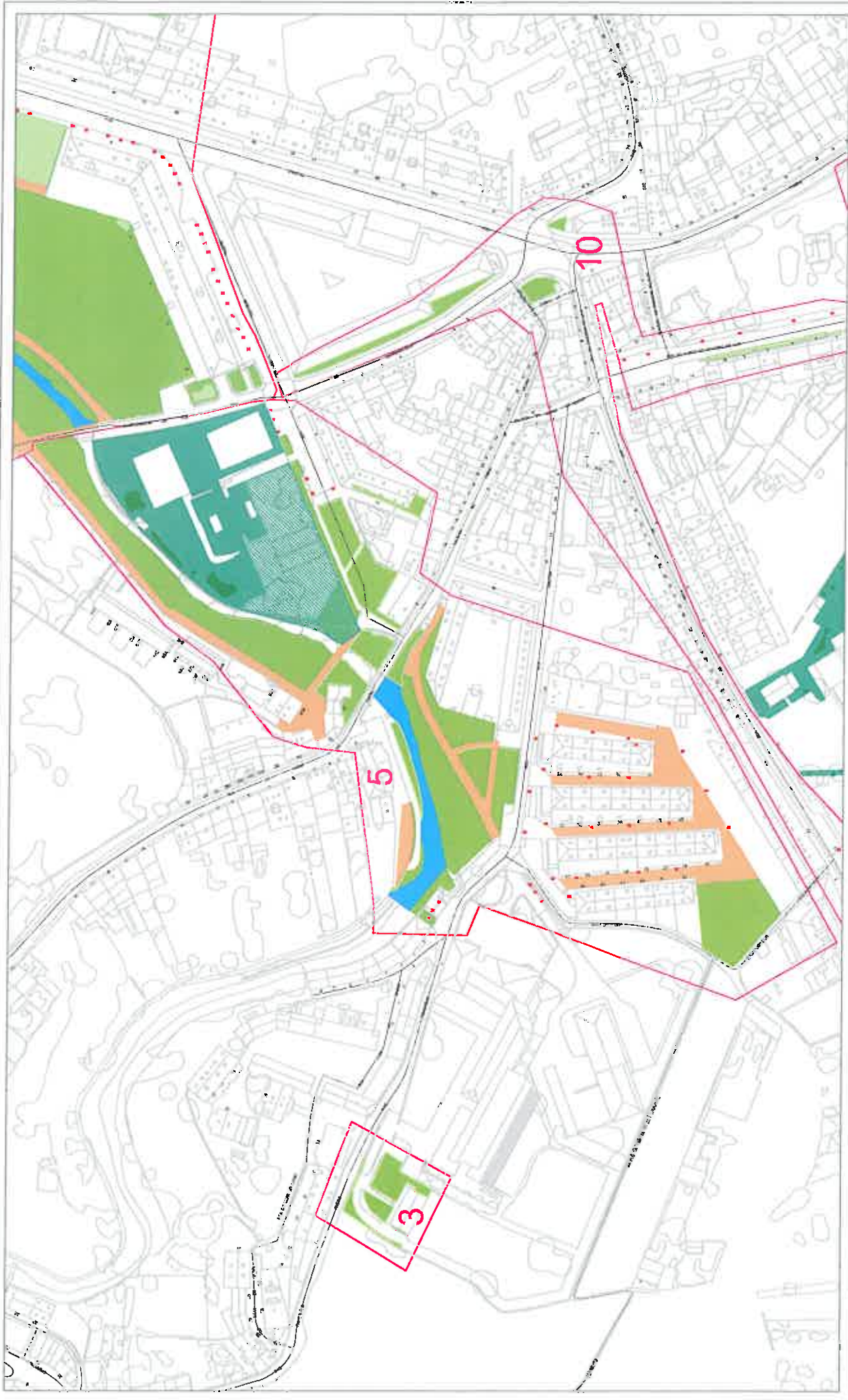
PLANTEAMIENTO TIPO I
 REVISIÓN: ABRIL 2013

PLANOS DE ZONAS VERDES MUNICIPALES
 DEPARTAMENTO DE PARQUES E JARDINES

MONTE PÍO
 ZONO DE PARQUE: MARGÉN DE CONTORNO



0000003 2013 004



ALCOMAS	20100
PROYECTO	51006
FECHA DE EMISIÓN	11/05/2013
ESCALA	S / E (SIN ESCALA)
SUPERFICIE TOTAL	7.748 m ²

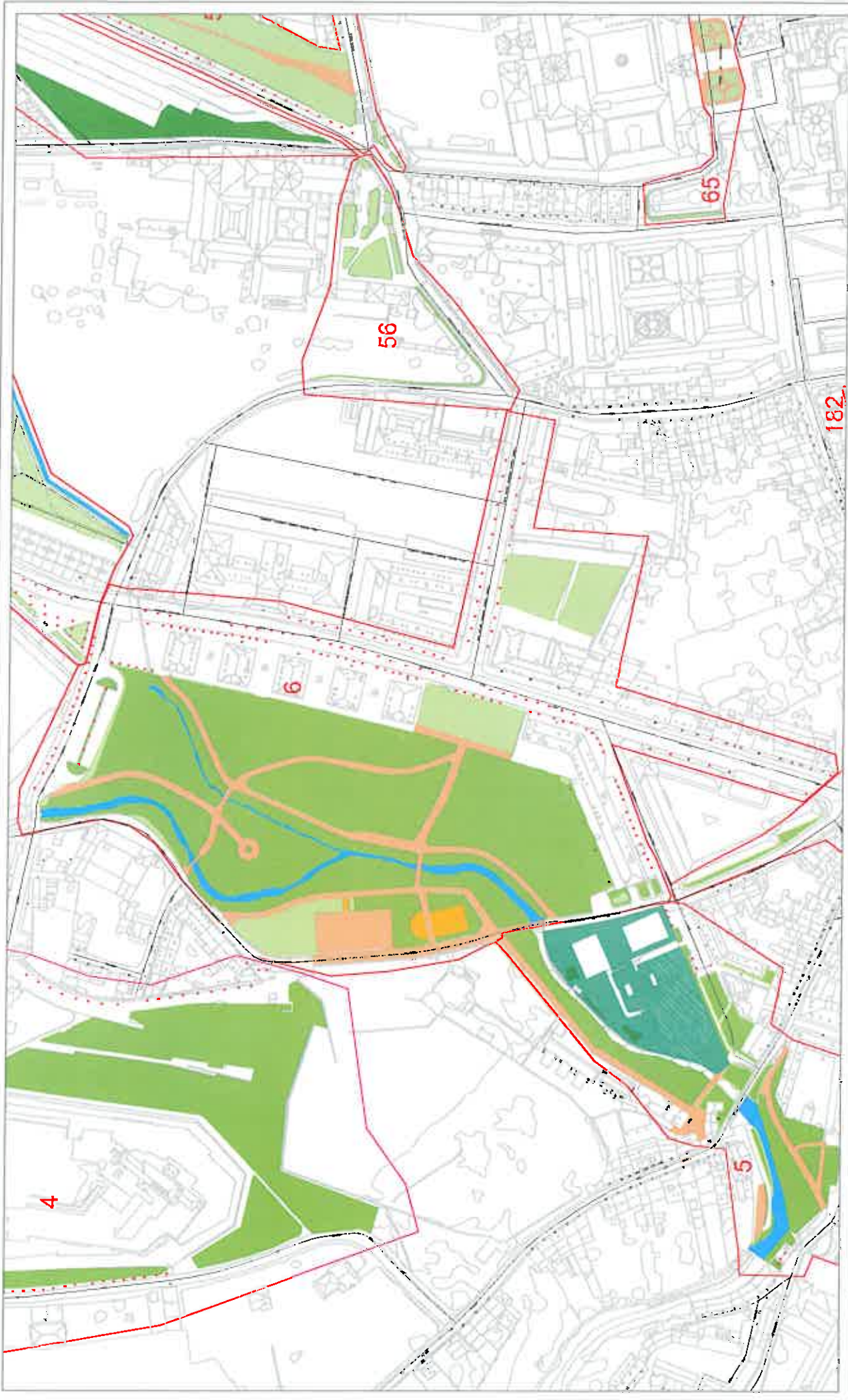
ÁREA VERDE TIPO I	VERDE
ÁREA VERDE TIPO II	VERDE CLARO
PARQUEZOS	VERDE OSCURO
ALGA	AZUL
ÁREA HERBÁCEA	NARANJA

PLAN DE TIPO I
 DEPARTAMENTO: MANEJO 2.013

PLANOS DE ZONAS VERDES MUNICIPALES
 DEPARTAMENTO DE PARQUES E JARDINES

CARMEN DE ABAIXO
 TIPO DE PARQUE: JARDÍN DE CONTORNO CÓDIGO: 101 006





ACÓRDES	1:10.000
ELABORACIÓN	1:10.000
LÍMITE DE ZONA	
COPIA	S/E (SIN ESCALA)
SUPERFICIE TOTAL 33.889 m ²	

ZONA VERDE TIPO 2	
ZONA VERDE TIPO 3	
PROMEDIOS	
ALGA	
ÁREAS INVARIANTES	

PLANTEAMIENTO TIPO 1
 REVISIÓN: ABRIL 2013

PLANOS DE ZONAS VERDES MUNICIPALES
 DEPARTAMENTO DE PARQUES E JARDINES

GALERAS
 TIPO DE PARQUE: PARQUE DE BARRIO dibujo: 20.006





ALCANTARAS	25 UNDS
SUPERFICIES	8 UNDS
LIBRE DE ZONA	
ESCALA:	5/ E (SIN ESCALA)
SUPERFICIE TOTAL:	3.223 m ²

ZONA VERDE TIPO I	VERDE
ZONA VERDE TIPO II	VERDE CLARO
PAVIMENTOS	GRIS
ALICATOS	AZUL
AREAS INDETERMINADAS	ORANGE

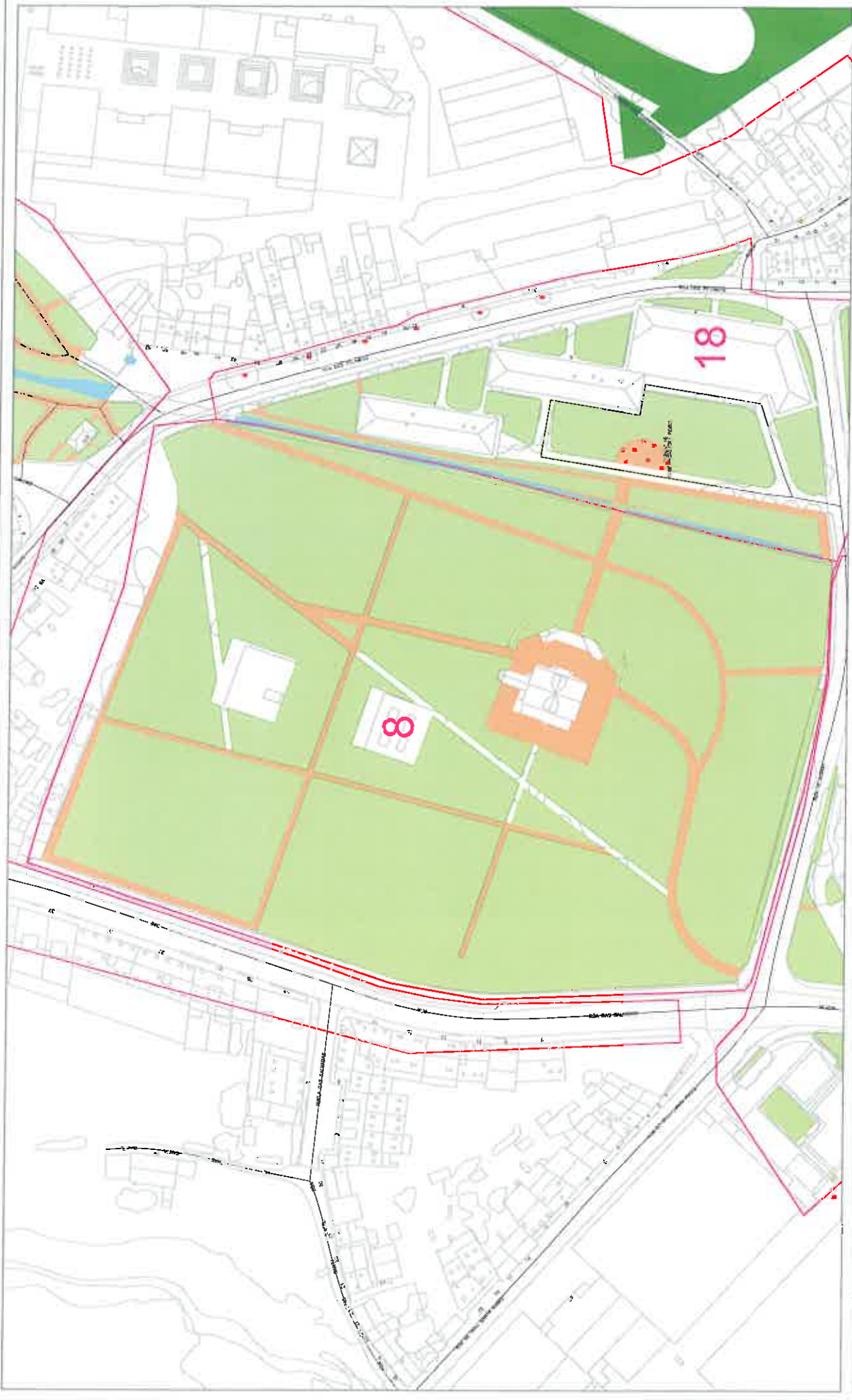
PROYECTO TIPO I
 REVISIÓN: ABRIL 2013

PLANOS DE ZONAS VERDES MUNICIPALES
 DEPARTAMENTO DE PARQUES E XARDÍNS

PADRE FELJOO E PRAZA STA. ISABEL

TIPO DE PARQUE: PARQUE DE BARRIO CÓDIGO: 2V 007





ALCANCES	SILOS
CONSTRUCCIONES	TIPO A
LÍMITES DE ZONA	
ESCALA: 1/500	(SIN ESCALA)
SUPERFICIE TOTAL 30.493 m ²	

ZONA VERDE TIPO I	ÁREAS VERDES
ZONA VERDE TIPO II	ÁREAS VERDES
INSTRUMENTOS	ÁREAS VERDES
ÁREAS	ÁREAS VERDES
ÁREAS VERDES	ÁREAS VERDES

PLANTAMIENTO TIPO I
 REVISIÓN: MARZO 2013

PLANOS DE ZONAS VERDES MUNICIPALES
 DEPARTAMENTO DE PARQUES E JARDINES

CASA EUROPA - FINCA SIMEÓN
 TIPO DE PARQUE: JARDÍN HISTÓRICO CÓDIGO: ZV 018





ALCALDES	ALCALDE
SUBALCALDES	ALCALDE
ESCALA	1:1000
ESCALA	5 / E (SIN ESCALA)
SUPERFICIE TOTAL 13.980 m ²	

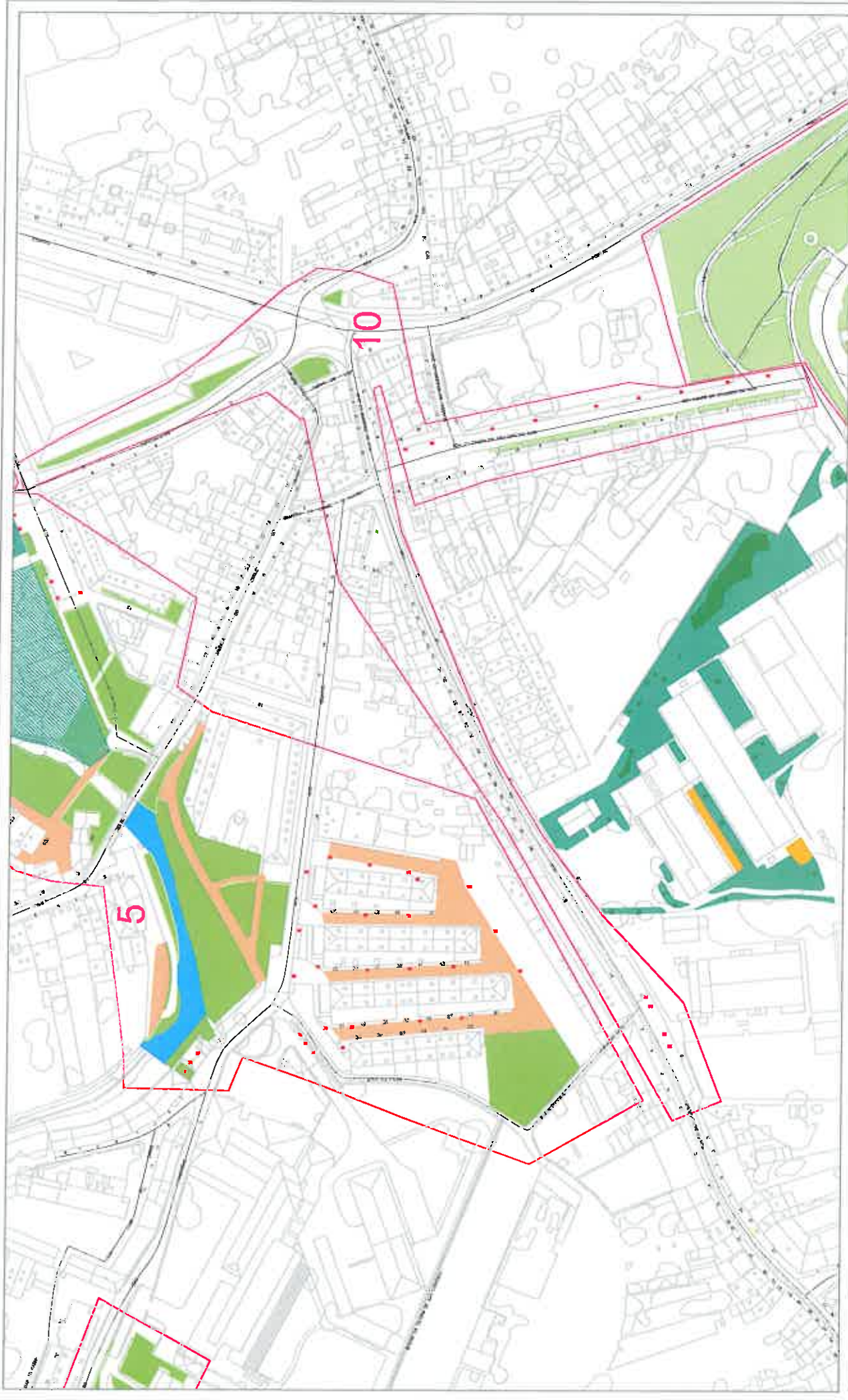
ZONA VERDE TIPO I	VERDE
ZONA VERDE TIPO II	VERDE
PAVIMENTO	GRIS
ALCA	AZUL
ALCANTARILLAS	NARANJA

DEPARTAMENTO TIPO I
 REVISIÓN: MARZO 2013

PLANOS DE ZONAS VERDES MUNICIPALES
 DEPARTAMENTO DE PARQUES E JARDINES
 SAN XOAN
 TIPO DE PARQUE: PARQUE DE BARRIO



CÓDIGO: 27.036



<p>CONCELLO DE SANTIAGO</p>	<p>PLANOS DE ZONAS VERDES MUNICIPAIS</p> <p>DEPARTAMENTO DE PARQUES E XARDÍNS</p> <p>CAMPO DAS HORTAS</p> <p>TIPO DE PARQUES: XARDÍN URBANO</p>	<p>MANTENIMENTO TIPO I</p> <p>MANTENIMENTO XARDÍNOS TIPO II</p>	<p>ZONA VERDE TIPO I</p> <p>ZONA VERDE TIPO II</p> <p>MANTENIMENTO</p> <p>ÁREAS</p> <p>ÁREAS DE INTERIO</p>	<p>ALCAMES</p> <p>EDIFICIOS</p> <p>LÍMITE DE ZONA</p>	<p>TIPO DE PARQUES</p> <p>2.10.</p>
	<p>COMISSÃO: 2010/010</p> <p>SUPERFICIE TOTAL: 354 m²</p> <p>ESCALA: 5/E (SIN ESCALA)</p>				



ACTIVIDADES	7 UDS.
AMBITOS	3 UDS.
VEGETACIÓN	
USOS	S / B (SIN ESCALA)
SUPERFICIE TOTAL 27.403 m ²	

ZONA VERDE 2012	
ZONA VERDE TIPO B	
INSTRUMENTOS	
ALBA	
USOS DIVERSOS	

MANTENIMIENTO 2010 I
 REVISIÓN: ABRIL 2013

PLANOS DE ZONAS VERDES MUNICIPALES
 DEPARTAMENTO DE PARQUES E JARDINES

MÚSICA EN COMPOSTELA
 TITRO DE PARQUE: PARQUE DE BARRIO



COORDINADOR: JOSÉ OLLA



ALCANTARILLOS	18.000
VERTICACIONES	0.000
LIMITES DE ZONA	
CODIFICADO	S / E (SIN ESCALA)
SUPERFICIE TOTAL 12.920 M ²	

ZONA VEGETATIVA 2	
ZONA VERDE TIPO II	
PAVIMENTADA	
AGUA	
AREAS DE PAVIMENTO	

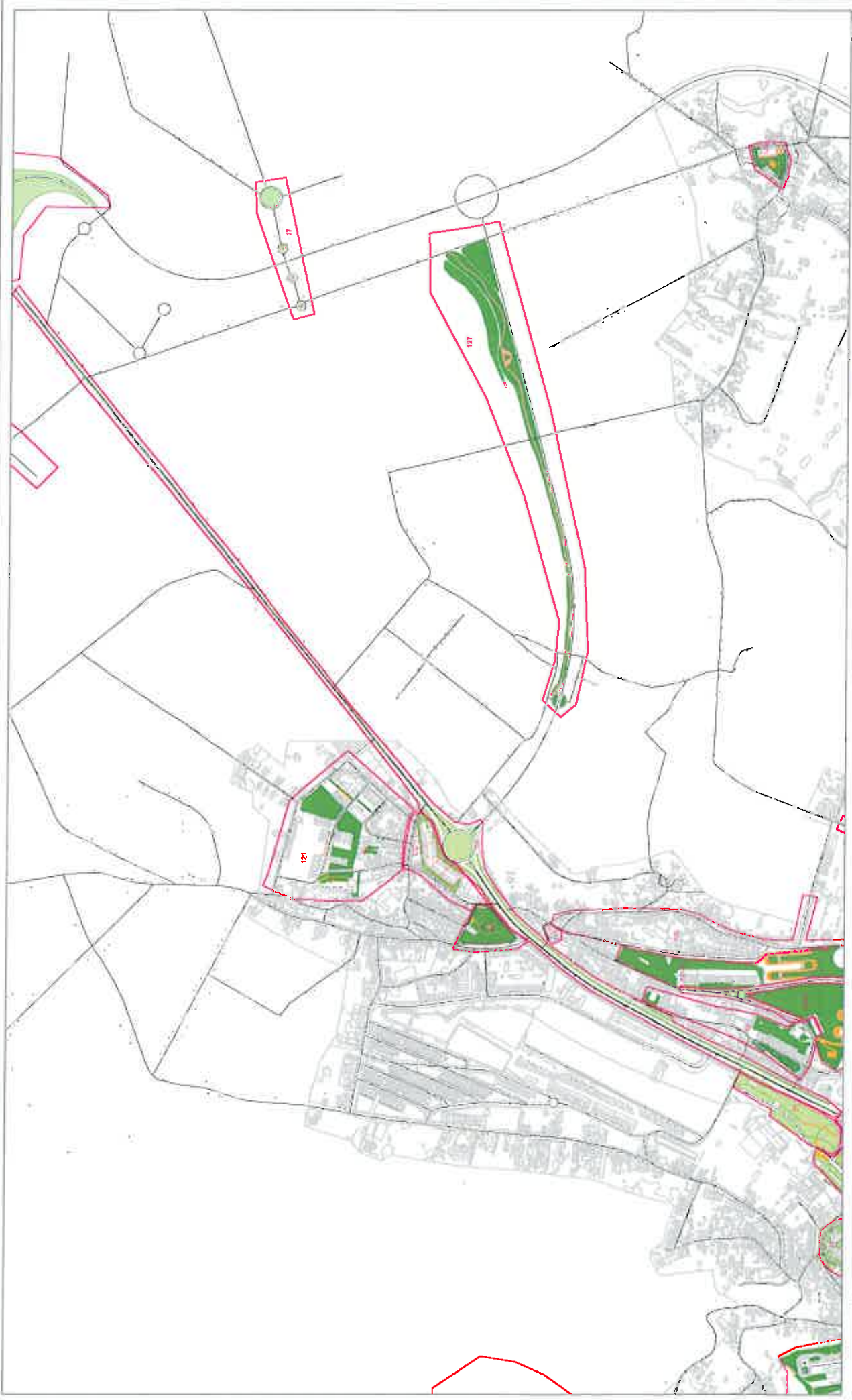
MANEJO TIPO II
 REVISIÓN: JUNIO 2013

PLANOS DE ZONAS VERDES MUNICIPALES
 DEPARTAMENTO DE PARQUES E JARDINES

XESÚS CARRO - CARLOS MASIDE - DOMINGO ANDRADE

TIPO DE PARQUE: JARDIN DE COMUNITARIO COLGADO 2x 012





ALCANTARILLAS	0,025%
ALCANTARILLAS	0,100%
LIMITES DE ZONA	
ESCALA	S / E (SIN ESCALA)
SUPERFICIE TOTAL	9.218 m ²

ACTIV. VERDE TIPO I	
ZONA VERDE TIPO II	
REVESTIDOS	
AVDA	
Áreas Injardinadas	

MANEJO TIPO I
 REVISIÓN: XARNEIRO 2013

PLANOS DE ZONAS VERDES MUNICIPAIS
 DEPARTAMENTO DE PARQUES E XARDINES
AVDA. DO CRUCEIRO DA CORUÑA
 TIPO DE PARQUE: XARDÍN DE CONTOURNO CÓDIGO: ZV 013





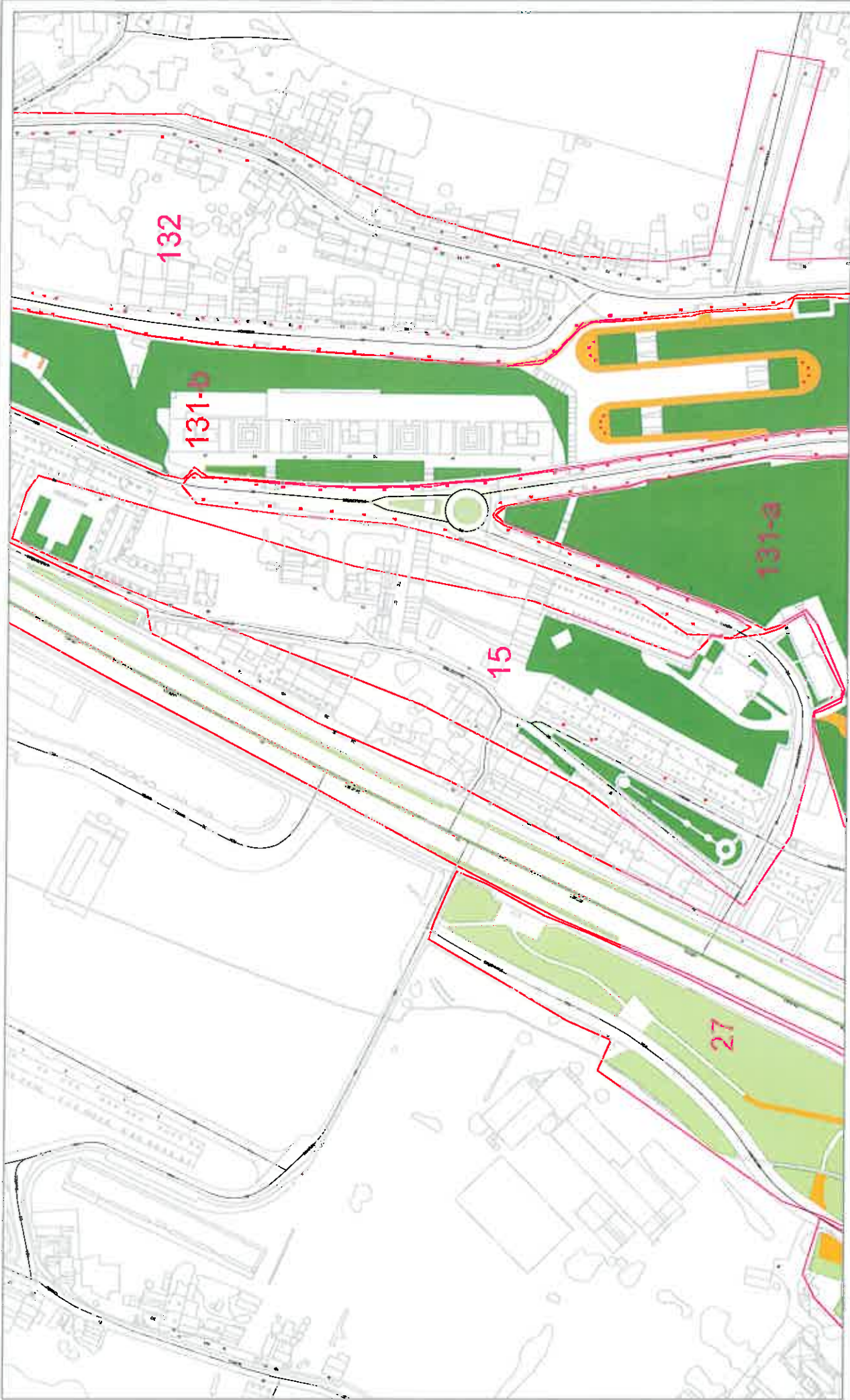
ALTORES	0,100
VERTICEDING	0,100
LIMITES DE TIPOA	
ESCALA	S / E (SIN ESCALA)
SUPERFICIE TOTAL 51.180 m ²	

ZONA VERDE TIPO I	
ZONA VERDE TIPO II	
PLANTACIONES	
AGUA	
AREAS PAVIMENTADAS	

MANTENIMIENTO TIPO I
 REVISIÓN: MARZO 2013

PLANOS DE ZONAS VERDES MUNICIPALES
 DEPARTAMENTO DE PARQUES E JARDINES
 TRÉBOL
 TIPO DE PARQUE: MANTENIMIENTO DE CONTORNO
 COORDEN: 20 014





ALZADO	4 LUG.
VERTICALE	11 LUG.
LINTE DE CORA	
ESCALA: 5/1 (SIN ESCALA)	
SUPERFICIE TOTAL: 3.295 m ²	

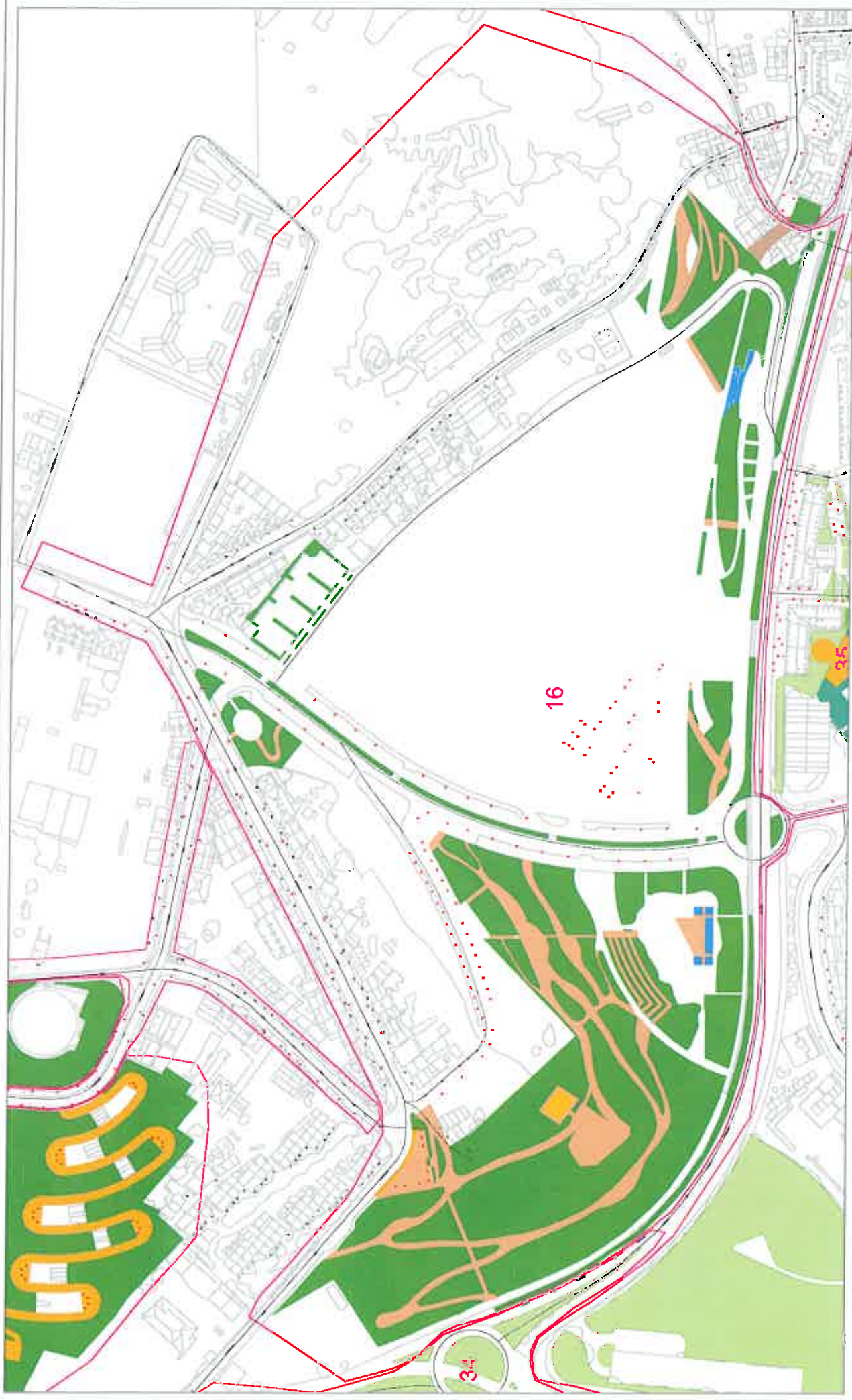
ZONA VERDE TIPO A	4000
ZONA VERDE TIPO B	1000
MANTENIM.	1000
ALCANT.	1000
ALCANT. DEB.	1000

MANTENIMENTO TIPO II
 REVISIÓN: MARZO 2013

PLANOS DE ZONAS VERDES MUNICIPALES
 DEPARTAMENTO DE PARQUES E XARDÍNS

RÚAS SALGUEIRIÑOS DE ARRIBA E ABAIXO
 TIPO DE PARQUE: SALGUEIRIÑOS DE ARRIBA E ABAIXO CÓDIGO: 29 015





ACCIONES
LÍNEAS
LÍNEAS
LÍNEAS

LEGENDA

- ZONA VERDE TIPO I
- ZONA VERDE TIPO II
- VEGETACIÓN
- AGUA
- ÁREAS MANANTIS

ESCALA: S / E (SIN ESCALA)

SUPERFICIE TOTAL: 50.954 M²

PLANOS DE ZONAS VERDES MUNICIPALES
DEPARTAMENTO DE PARQUES E JARDINES

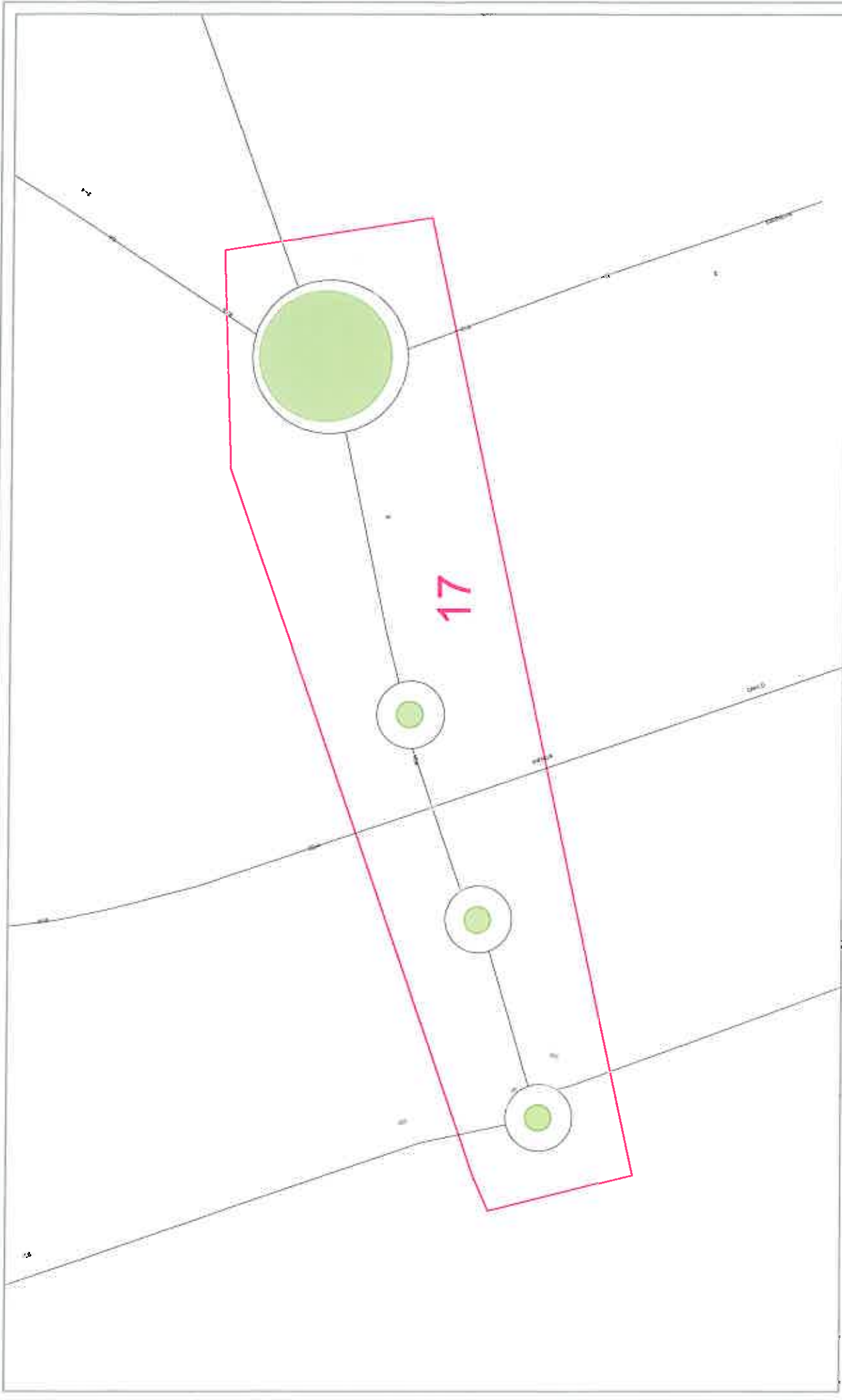
AS CANCELAS (PARQUE E RUA DAS)

TIPO DE PARQUE: PARQUE DE BARRIO

CÓDIGO: 2N 016

MANTENIMIENTO TIPO II
REVISIÓN: MARÇO 2013

CONCELLO DE SANTIAGO



	REZERVAS	0,000
	ASISTENCIAS	0,000
	LIMITES DE URBAN	
TOTAL:		S / E (SIN ESCALA)
SUPERFICIE TOTAL:		1.195 m ²

	ZONA VERDE TIPO 1
	ZONA VERDE TIPO 2
	PROBLEMAS
	AGUA
	AREAS MARCADAS

PROYECTO TIPO 1
 REDUCCION MARCADO

PLANOS DE ZONAS VERDES MUNICIPALES
 DEPARTAMENTO DE PARQUES E XARDIÑAS
ROTONDAS POLIGONO COSTA VELLA
 TIPO DE PARQUES: XARDIÑAS DE CONTORNO CÓDIGO: 20/017





ALICUATE	14 000/1
INDIVIDUOS	11 000/1
LÍMITE DE ZONA	
ESCALA	S / E (SIN ESCALA)
SUPERFICIE TOTAL	5 291 m ²

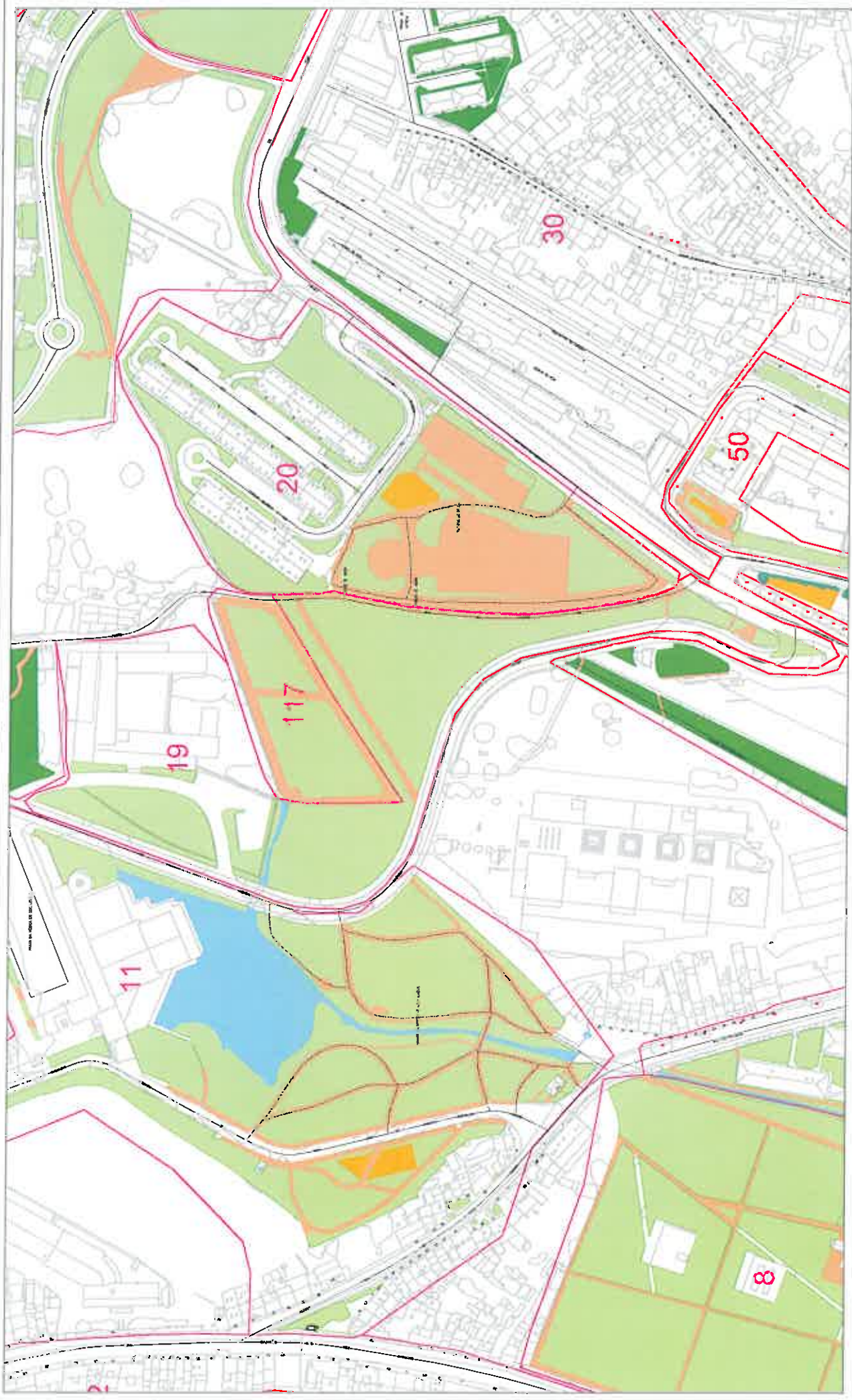
ZONA VERDE TIPO I	
ZONA VERDE TIPO II	
MANUELOS	
PUZOS	
ÁREAS DE JARDÍN	

MANUELOS TIPO I
 MANUELOS TIPO II
 MANUELOS TIPO III

PLANOS DE ZONAS VERDES MUNICIPALES
 DEPARTAMENTO DE PARQUES E JARDINES

PELAMIOS
 TIPO DE PARQUE: PARQUE DE BARRIO
 COORDENADAS: 20-018





ALCOVES	8.000
VEGETACIÓN	8.000
LIMITES DE ZONA	
ESCALA	5/ E (SIN ESCALA)
SUPERFICIE TOTAL 12.688 m ²	

AREA VERDE TIPO 1	
ZONA VERDE TIPO 2	
PAVIMENTOS	
AGUA	
OTROS USUARIOS	

PLANTEAMIENTO TIPO I
 REVISIÓN: MARZO 2.013

PLANOS DE ZONAS VERDES MUNICIPALES
 DEPARTAMENTO DE PARQUES E XARDÍNS

AVDA. DO BURGO
 TIPO DE PARQUE: PARQUE DE BARRIO

CÓDIGO ZV 019



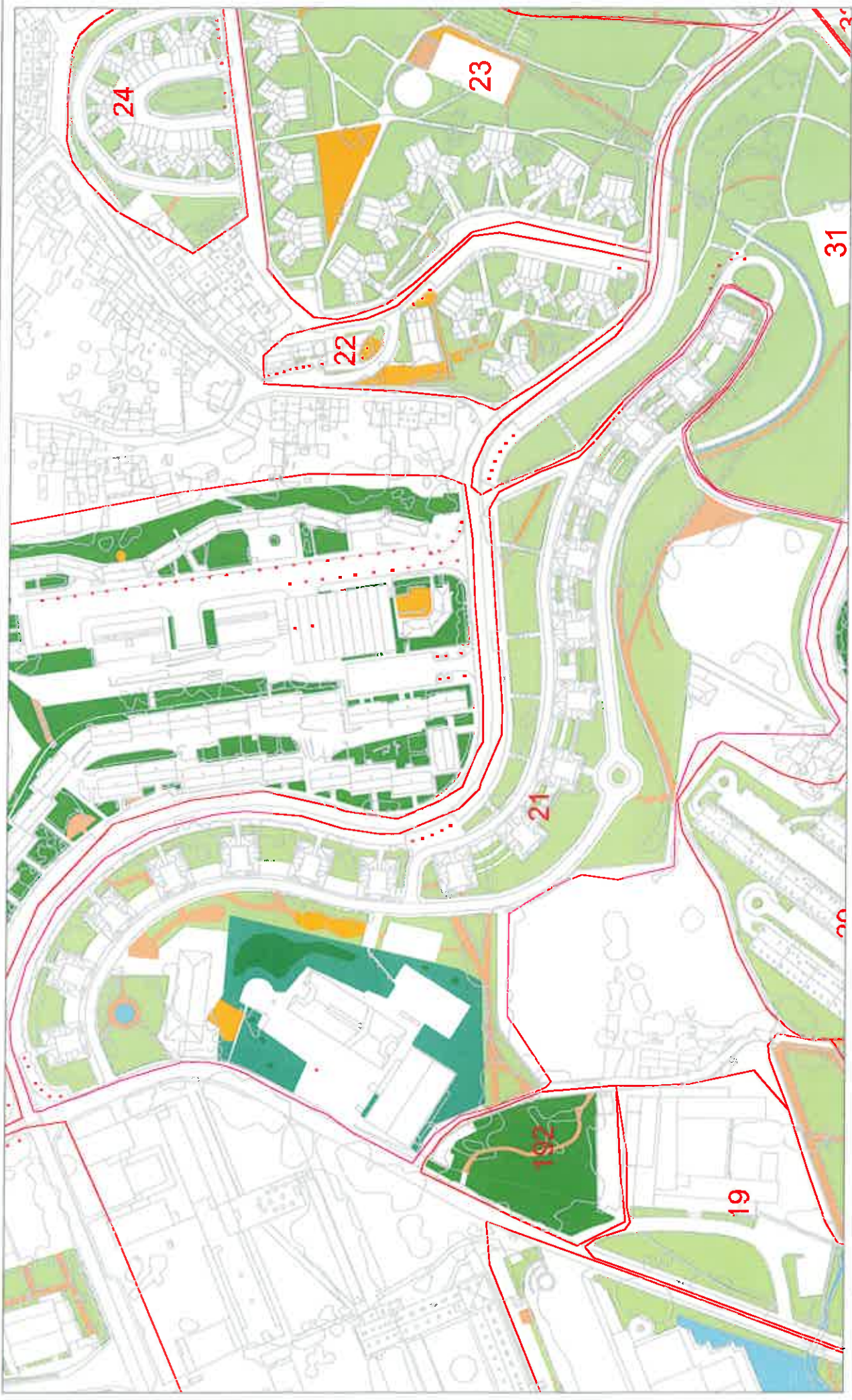


	ALICATES	0,100x	0,100x
	ALICATES	0,100x	0,100x
	ALICATES	0,100x	0,100x
ESCALA: 5/1 E (SIN ESCALA)			
SUPERFICIE TOTAL: 14.449 m ²			

	ZONA VERDE TIPO I
	ZONA VERDE TIPO II
	PAQUETES
	AGUA
	ÁREAS IMBITAS

PLANOS DE ZONAS VERDES MUNICIPALES
 DEPARTAMENTO DE PARQUES E JARDINES
PARQUE XIXÓN
 TIPO DE PARQUE: PARQUE DE BARRIO CÓDIGO: 2V 020
 MANTENIMIENTO TIPO I
 REVISIÓN: MARZO 2013

	CONCEJO DE SANTIAGO



ALCOVES	27 M ²
ALCOVES	33 M ²
LISTA DE ÁREAS	
ESCALA:	5 / E (SIN ESCALA)
SUPERFICIE TOTAL 22.537 M ²	

DOMINIO VERDE TIPO 1	
DOMINIO VERDE TIPO II	
PAVIMENTOS	
ALBUCA	
ÁREAS INFANTES	

PLANTEAMIENTO TIPO I
 INVESTIGACIÓN: ABRIL 2013

PLANOS DE ZONAS VERDES MUNICIPALES
 DEPARTAMENTO DE PARQUES E JARDINES

ALEXANDRE BÓVEDA

TIPO DE PARQUE: PARQUE DE BÓVEDAS

CÓDIGO: 201 001

CONCELLO DE SANTIAGO



RECORROS	14.100
VALORES	11.000
límites de zonas	
ESCALA:	S / E (SIN ESCALA)
SUPERFICIE TOTAL:	3.361 m ²

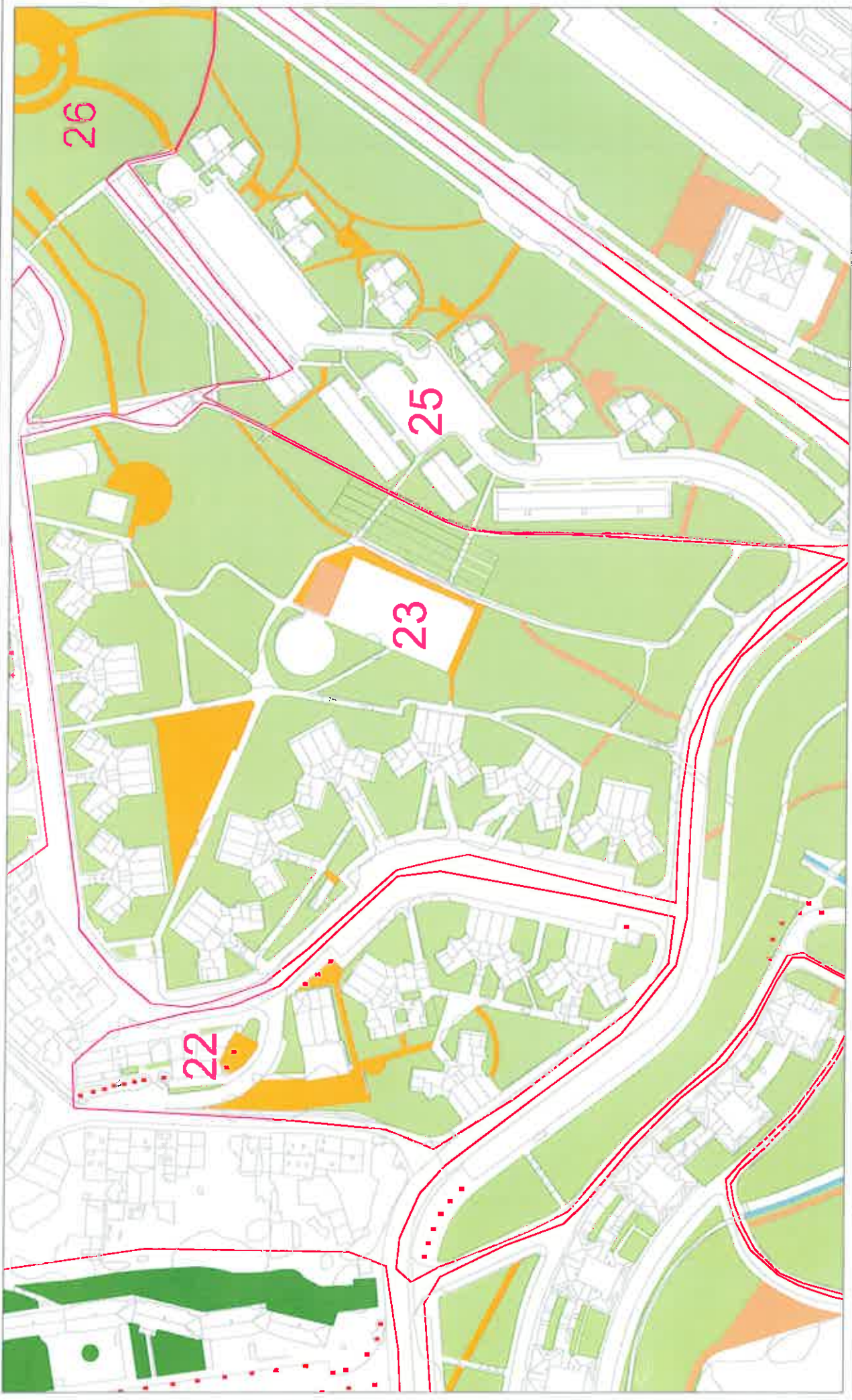
ZONA VERDE (TPO I)	
ZONA VERDE (TPO II)	
PAPAPARQUEO	
PLAZA	
ÁREAS RELEVANTES	

PLANTEAMIENTO TIPO I
 REVISIÓN: MAYO 2013

PLANOS DE ZONAS VERDES MUNICIPALES
 DEPARTAMENTO DE PARQUES E JARDINES

GUADALUPE
 TIPO DE PARQUE: PARQUE DE BARRIO
 CÓDIGO: 201 022





ACCIONES:	ESTRUC.
CONSTRUCCION:	ESTRUC.
LINEAS DE COPIA:	
ESCALA: S / E (SIN ESCALA)	
SUPERFICIE TOTAL 19.079 m ²	

ÁREAS VERDES TIPO 1	ÁREAS VERDES TIPO 2
ÁREAS VERDES TIPO 3	ÁREAS VERDES TIPO 4
ÁREAS VERDES TIPO 5	ÁREAS VERDES TIPO 6
ÁREAS VERDES TIPO 7	ÁREAS VERDES TIPO 8
ÁREAS VERDES TIPO 9	ÁREAS VERDES TIPO 10
ÁREAS VERDES TIPO 11	ÁREAS VERDES TIPO 12
ÁREAS VERDES TIPO 13	ÁREAS VERDES TIPO 14
ÁREAS VERDES TIPO 15	ÁREAS VERDES TIPO 16
ÁREAS VERDES TIPO 17	ÁREAS VERDES TIPO 18
ÁREAS VERDES TIPO 19	ÁREAS VERDES TIPO 20
ÁREAS VERDES TIPO 21	ÁREAS VERDES TIPO 22
ÁREAS VERDES TIPO 23	ÁREAS VERDES TIPO 24
ÁREAS VERDES TIPO 25	ÁREAS VERDES TIPO 26
ÁREAS VERDES TIPO 27	ÁREAS VERDES TIPO 28
ÁREAS VERDES TIPO 29	ÁREAS VERDES TIPO 30
ÁREAS VERDES TIPO 31	ÁREAS VERDES TIPO 32
ÁREAS VERDES TIPO 33	ÁREAS VERDES TIPO 34
ÁREAS VERDES TIPO 35	ÁREAS VERDES TIPO 36
ÁREAS VERDES TIPO 37	ÁREAS VERDES TIPO 38
ÁREAS VERDES TIPO 39	ÁREAS VERDES TIPO 40
ÁREAS VERDES TIPO 41	ÁREAS VERDES TIPO 42
ÁREAS VERDES TIPO 43	ÁREAS VERDES TIPO 44
ÁREAS VERDES TIPO 45	ÁREAS VERDES TIPO 46
ÁREAS VERDES TIPO 47	ÁREAS VERDES TIPO 48
ÁREAS VERDES TIPO 49	ÁREAS VERDES TIPO 50
ÁREAS VERDES TIPO 51	ÁREAS VERDES TIPO 52
ÁREAS VERDES TIPO 53	ÁREAS VERDES TIPO 54
ÁREAS VERDES TIPO 55	ÁREAS VERDES TIPO 56
ÁREAS VERDES TIPO 57	ÁREAS VERDES TIPO 58
ÁREAS VERDES TIPO 59	ÁREAS VERDES TIPO 60
ÁREAS VERDES TIPO 61	ÁREAS VERDES TIPO 62
ÁREAS VERDES TIPO 63	ÁREAS VERDES TIPO 64
ÁREAS VERDES TIPO 65	ÁREAS VERDES TIPO 66
ÁREAS VERDES TIPO 67	ÁREAS VERDES TIPO 68
ÁREAS VERDES TIPO 69	ÁREAS VERDES TIPO 70
ÁREAS VERDES TIPO 71	ÁREAS VERDES TIPO 72
ÁREAS VERDES TIPO 73	ÁREAS VERDES TIPO 74
ÁREAS VERDES TIPO 75	ÁREAS VERDES TIPO 76
ÁREAS VERDES TIPO 77	ÁREAS VERDES TIPO 78
ÁREAS VERDES TIPO 79	ÁREAS VERDES TIPO 80
ÁREAS VERDES TIPO 81	ÁREAS VERDES TIPO 82
ÁREAS VERDES TIPO 83	ÁREAS VERDES TIPO 84
ÁREAS VERDES TIPO 85	ÁREAS VERDES TIPO 86
ÁREAS VERDES TIPO 87	ÁREAS VERDES TIPO 88
ÁREAS VERDES TIPO 89	ÁREAS VERDES TIPO 90
ÁREAS VERDES TIPO 91	ÁREAS VERDES TIPO 92
ÁREAS VERDES TIPO 93	ÁREAS VERDES TIPO 94
ÁREAS VERDES TIPO 95	ÁREAS VERDES TIPO 96
ÁREAS VERDES TIPO 97	ÁREAS VERDES TIPO 98
ÁREAS VERDES TIPO 99	ÁREAS VERDES TIPO 100

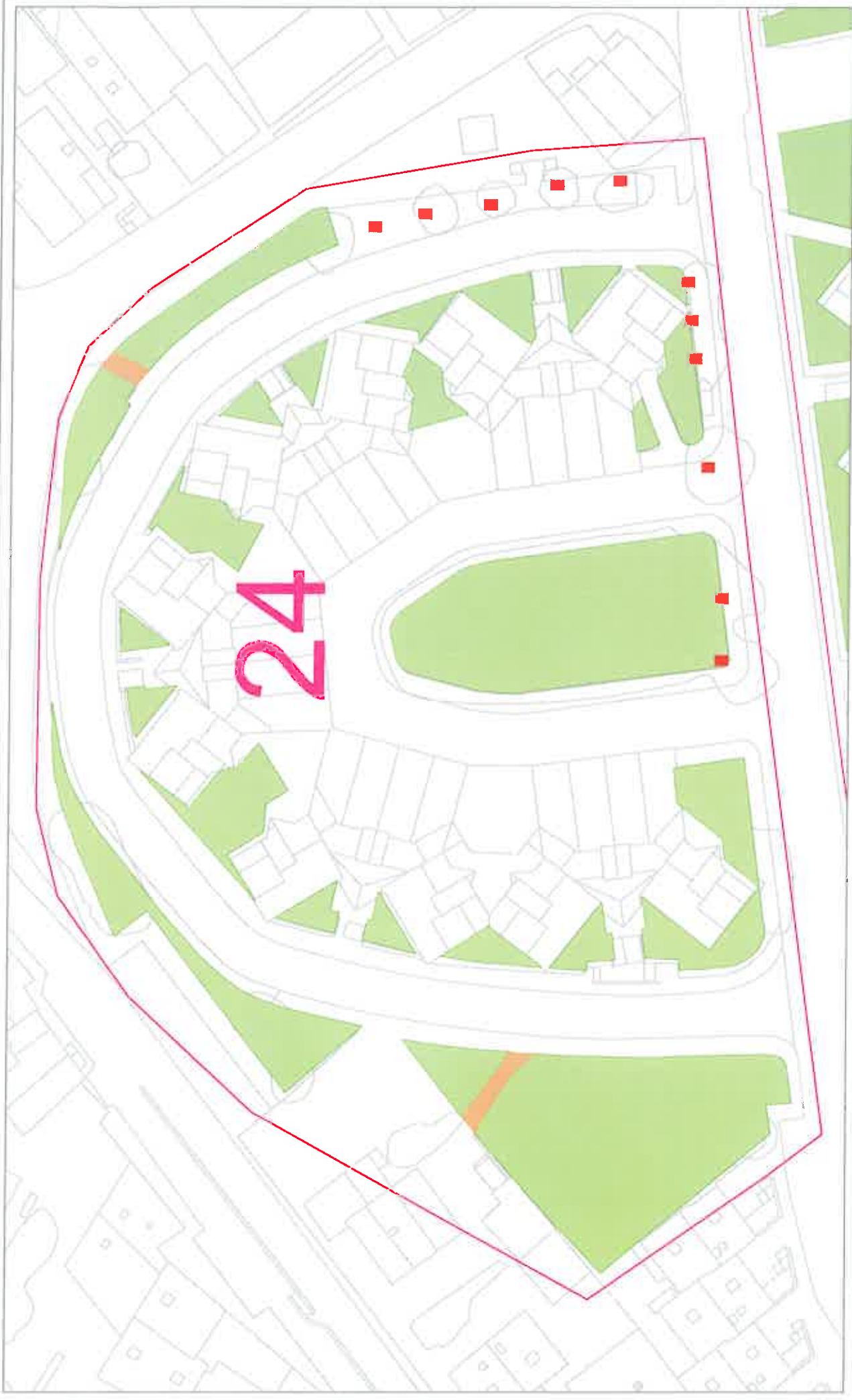
PLANTEAMIENTO TIPO 1
 REVISIÓN: MARZO 2013

PLANOS DE ZONAS VERDES MUNICIPALES
 DEPARTAMENTO DE PARQUES E JARDINES

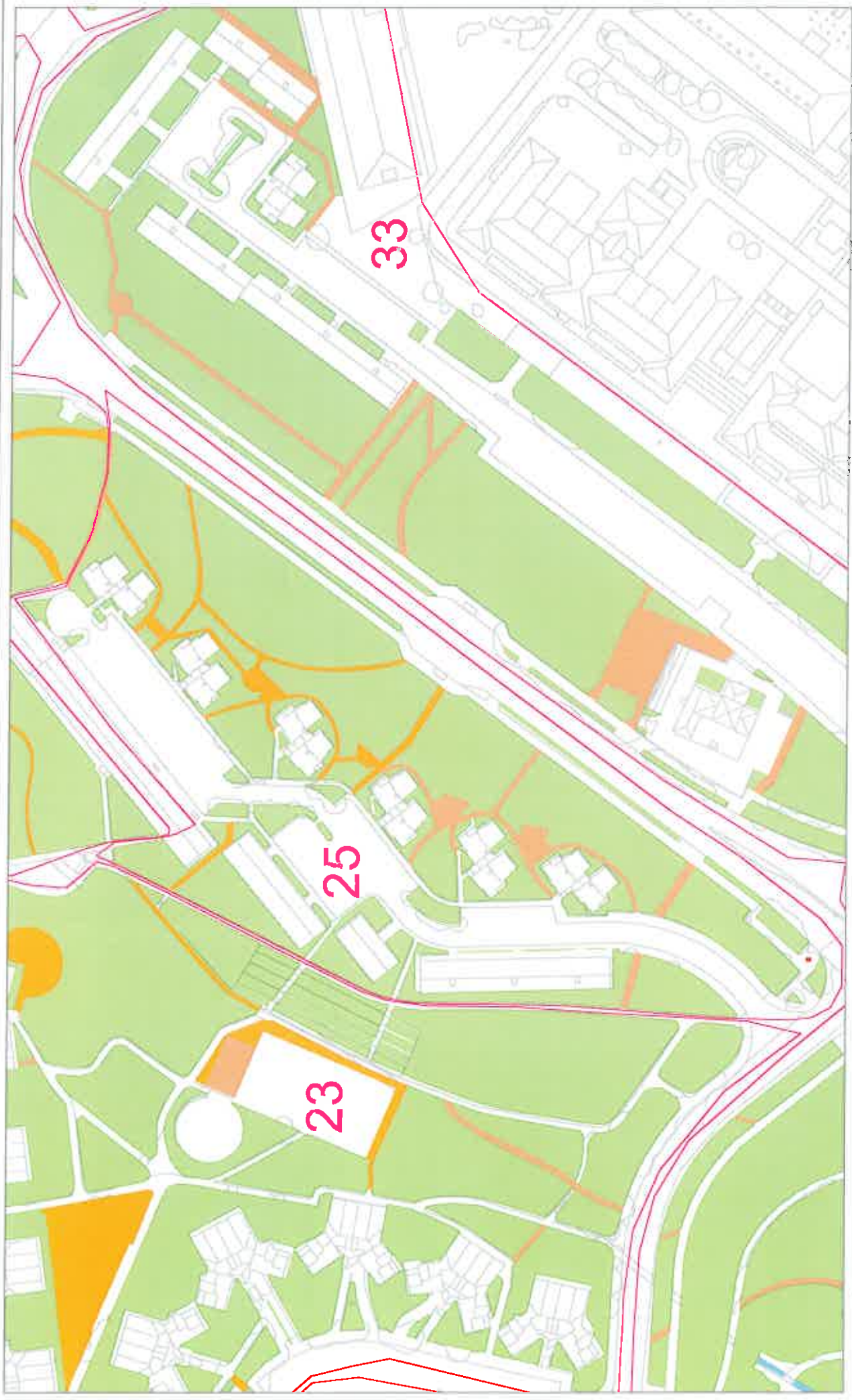
PABLO IGLESIAS
 TIPO DE PARQUE: ENRIQUE DE BARCELÓ (CÓDIGO: 20V 023)



CONCELLO DE SANTIAGO



<p>CONCELLO DE SANTIAGO</p>	<p>PLANOS DE ZONAS VERDES MUNICIPAIS</p> <p>DEPARTAMENTO DE PARQUES E XARDÍNS</p> <p>CELSO EMILIO FERREIRO</p> <p>TIPO DE PLANOS: PARQUE DE BARRIOS</p> <p>CÓDIGO: 24 02.4</p>	<p>MANTENIMENTO TIPO 1</p> <p>REVISIÓN: MARZO 2013</p>	<p>ALCANCES</p> <p>2. ANÁLISIS</p> <p>3. DISEÑO DE ZONA</p>	<p>11.000</p> <p>8.000</p>
	<p>LEGENDA</p> <p>ZONA VERDE TIPO 2</p> <p>ZONA VERDE TIPO 1</p> <p>PARQUE</p> <p>ÁREAS</p> <p>ÁREAS PAVIMENTADAS</p>	<p>DOMINIO: S / E (SIN ESCALA)</p> <p>SUPERFICIE TOTAL: 2.148 m²</p>	<p>ALCANCES</p> <p>11.000</p> <p>8.000</p>	<p>11.000</p> <p>8.000</p>



<p>CONCELLO DE SANTIAGO</p>	<p>PLANOS DE ZONAS VERDES MUNICIPAIS DEPARTAMENTO DE PARQUES E XARDÍNS</p>	<p>MAPA DEPARTAMENTO TIPO 1 REVISIÓN: MARZO 2013</p>	<p>LEGENDA</p> <ul style="list-style-type: none"> ZONA VERDE TIPO 1 ZONA VERDE TIPO 2 PAVIMENTOS ALGA ÁREAS INSTANTES 	<p>LEYENDA</p> <ul style="list-style-type: none"> INSTANTES PAVIMENTOS BORDE DE ZONA
	<p>RUA BLANCO AMOR C/13 DE MARQUE: PARQUE DE BARRIO</p>	<p>CÓDIGO: ZV 035</p>	<p>ESCALA: S/E (SIN ESCALA)</p>	<p>SUPERFICIE TOTAL: 10.187 m²</p>



ACCIONES:
 - ZONAS VERDES
 - PASADIZOS
 - FUENTES DE ZONA
 - ESCALAS: S / E (SIN ESCALAS)
 SUPERFICIE TOTAL: 10.158 m²

ZONA VERDE TIPO I
 ZONA VERDE TIPO II
 PASADIZOS
 FUENTE
 ESCALAS PERIURBANO

MANTENIMIENTO TIPO I
 REVISIÓN: MARCO ZUBI

PLANOS DE ZONAS VERDES MUNICIPALES
 DEPARTAMENTO DE PARQUES E JARDINES

PONTE MANTIBLE
 TIPO DE PARQUE: PARQUE DE BARRIO
 COORDENADAS: 27.072





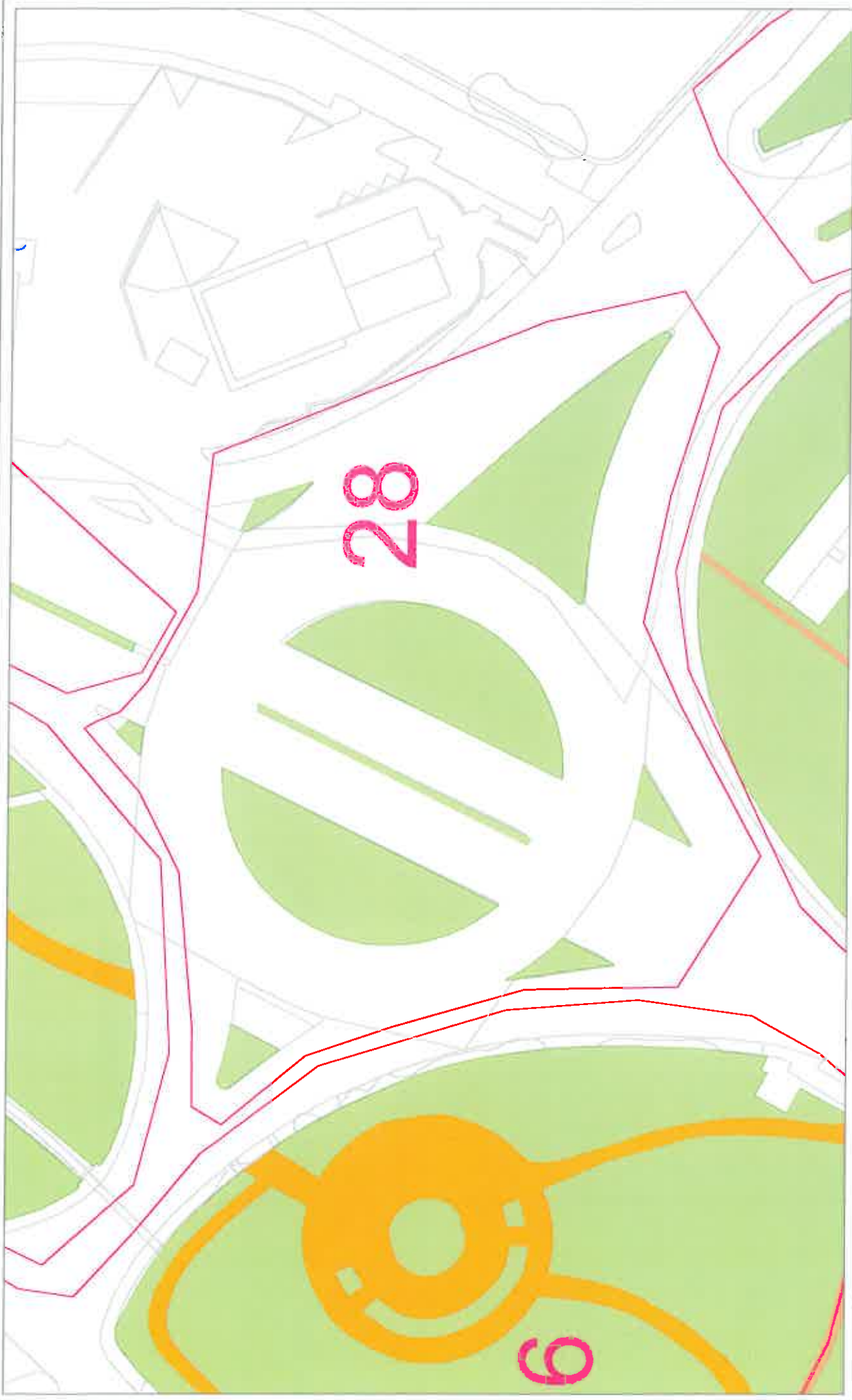
ACCESOS	PUZOS
PLANTACIONES	BUBOS
límites de zona	
ESCALA: S / E (SIN ESCALA)	
SUPERFICIE TOTAL: 9.010 m ²	

ZONA VERDE TIPO I	ACCESOS
ZONA VERDE TIPO II	PUZOS
PLANTACIONES	BUBOS
AVIA	
ACCESOS DEPARTO	

MANTENIMIENTO TIPO I
 REVISIÓN: MARZO 2013

PLANOS DE ZONAS VERDES MUNICIPALES
 DEPARTAMENTO DE PARQUES E JARDINES
SALGUEIRIÑOS - XELMÍREZ 2
 TIPO DE PARQUE: JARDÍN DE CONTORNO CÓDIGO: 2/027





ALTORES	0.000
ALTURAS	0.000
LINEA DE ZONA	
ESCALA	S / E (SIN ESCALA)
SUPERFICIE TOTAL	1.454 m ²

AREA VERDE TIPO 1	
AREA VERDE TIPO 2	
PERIMETROS	
AGUA	
AREAS IMBITAS	

PLANTEAMIENTO TIPO 1
 REVISIÓN: MARZO 2012

PLANOS DE ZONAS VERDES MUNICIPALES
 DEPARTAMENTO DE PARQUES E JARDINS
 PRAZA DE ESPAÑA
 TIPO DE PARQUE: PRAZA
 COORDEN: 20.000





29

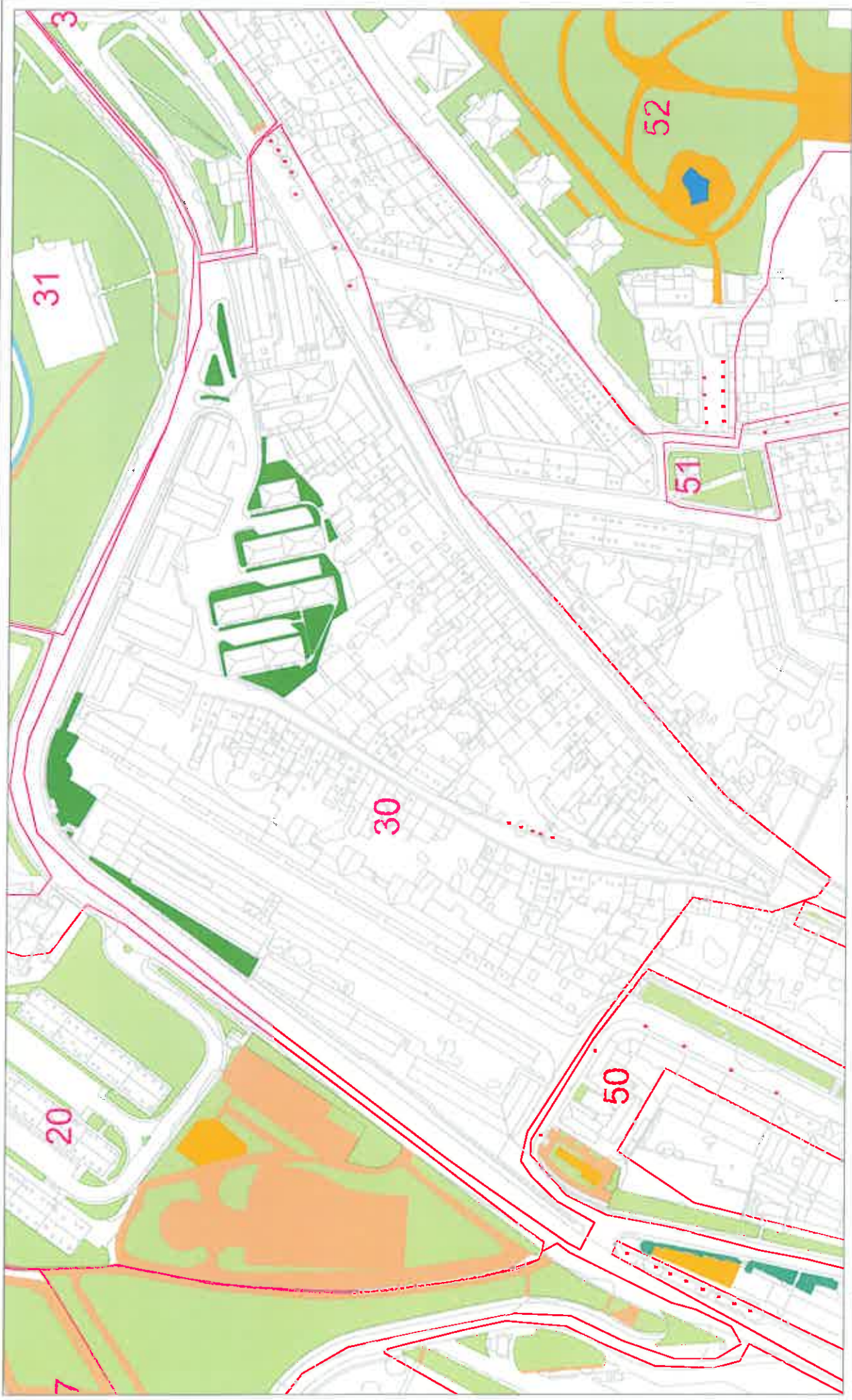
ALZADOS	30.00%
SECCIONES	8.00%
Área de zona	
ESCALA	S / E (SIN ESCALA)
SUPERFICIE TOTAL 1.215 m ²	

ZONA VERDE (VERDE)	30.00%
ZONA VERDE (NARANJA)	8.00%
PROTEGIDAS	
AGUA	
ÁREAS IMANTAS	

MANIFIESTO TIPO I
 REVISIÓN: ABRIL 2013

PLANOS DE ZONAS VERDES MUNICIPALES
 DEPARTAMENTO DE PARQUES E XARDÍNS
A MUÑA (PRAZA)
 TIPO DE PARQUE: PRAZA
 CÓDIGO: 2V.029





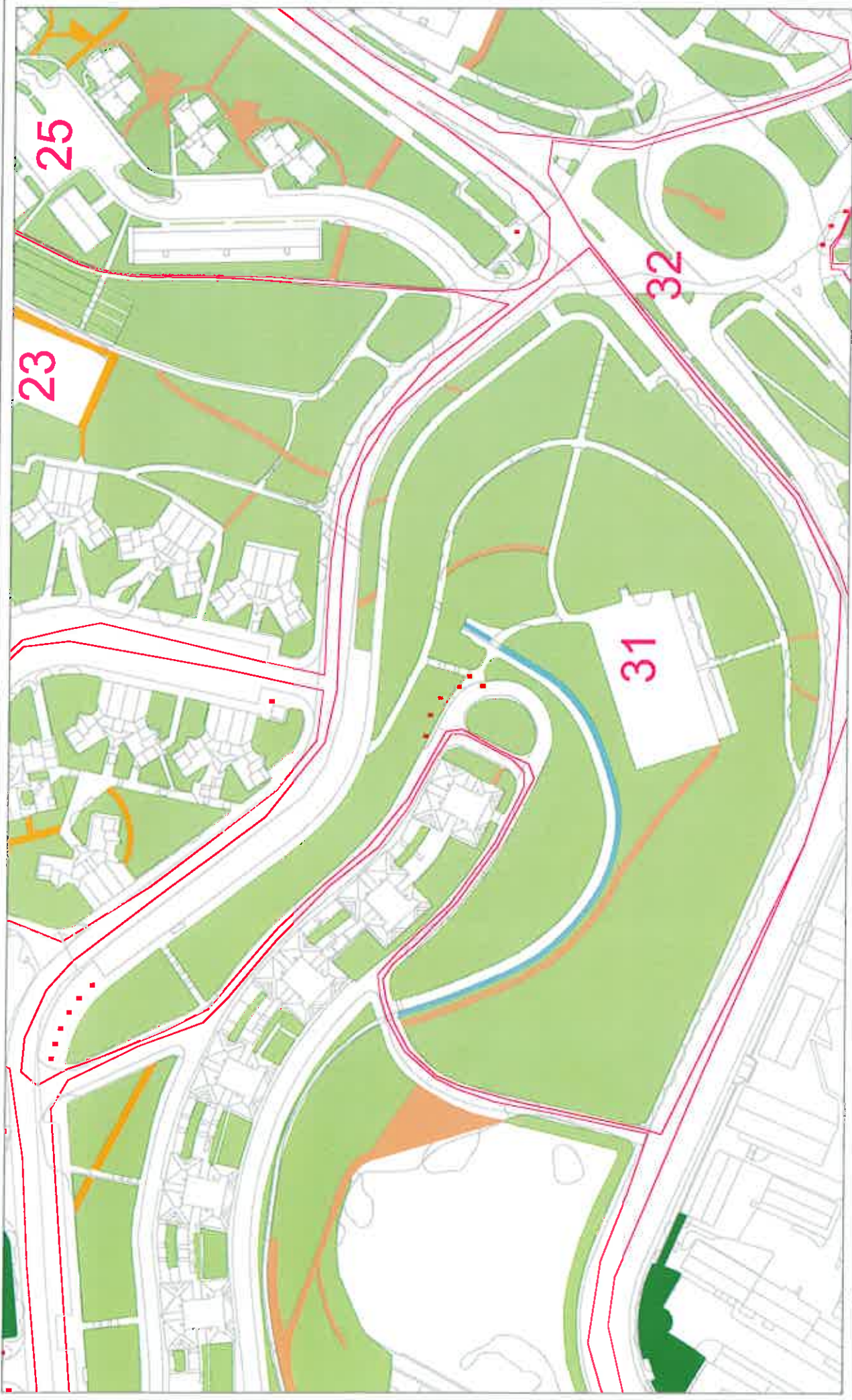
ALZAVES	1:1000
DEPARTAMENTO	1:1000
TIPO DE ZONA	
ESCALA	S/E (SIN ESCALA)
SUPERFICIE TOTAL	1.976 m ²

ZONA VERDE TIPO I	
ZONA VERDE TIPO II	
PARKING	
LAGO	
ÁREAS INACTIVAS	

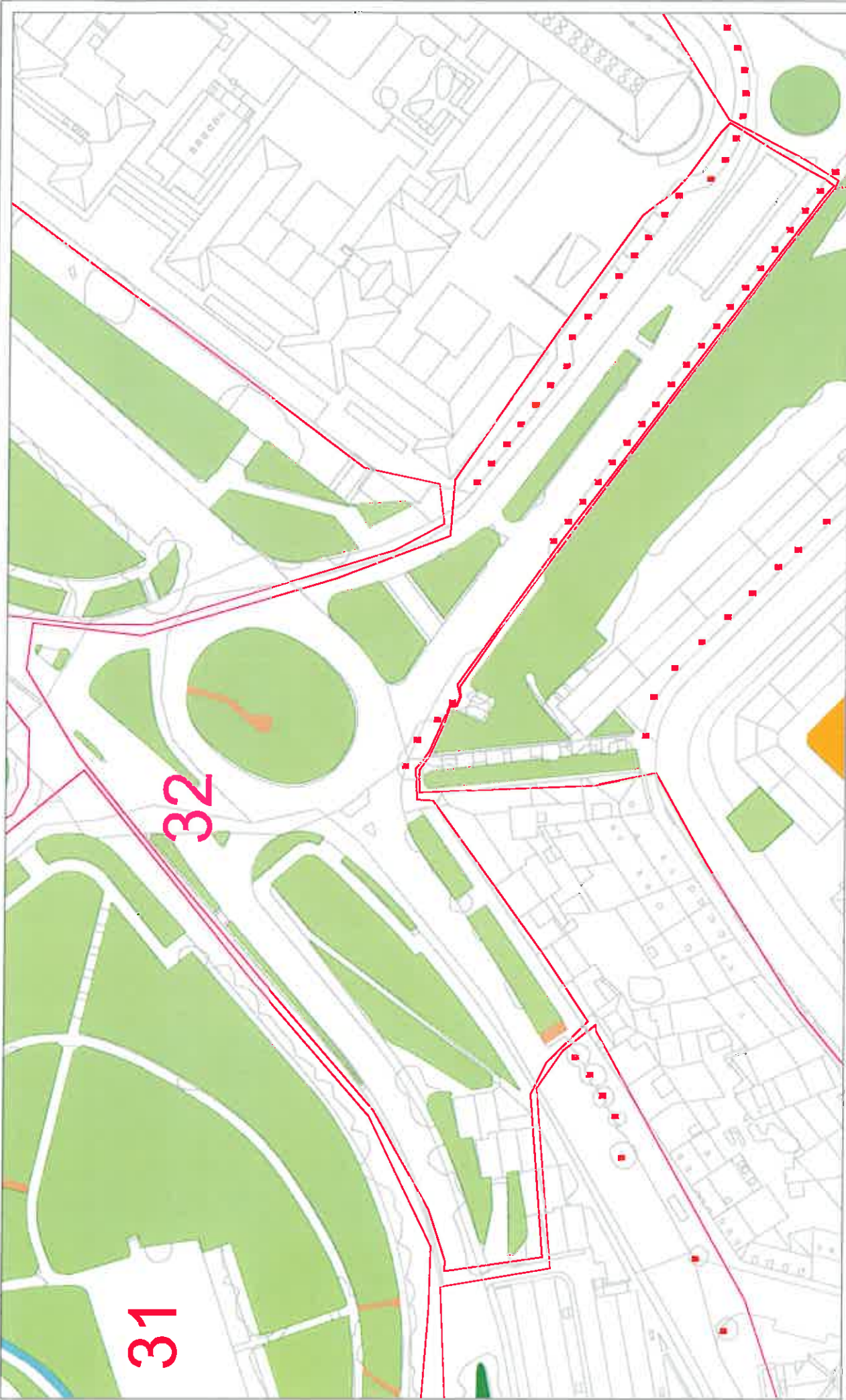
PLAN DE ORDENAMIENTO TIPO II
 REVISIÓN: MARZO 2013

PLANOS DE ZONAS VERDES MUNICIPALES
 DEPARTAMENTO DE PARQUES E XARDÍNS
 ULTREIA - AVDA. SALAMANCA
 TIPO DE PARQUE: JARDÍN URBANO
 COORDEN. ZV 030





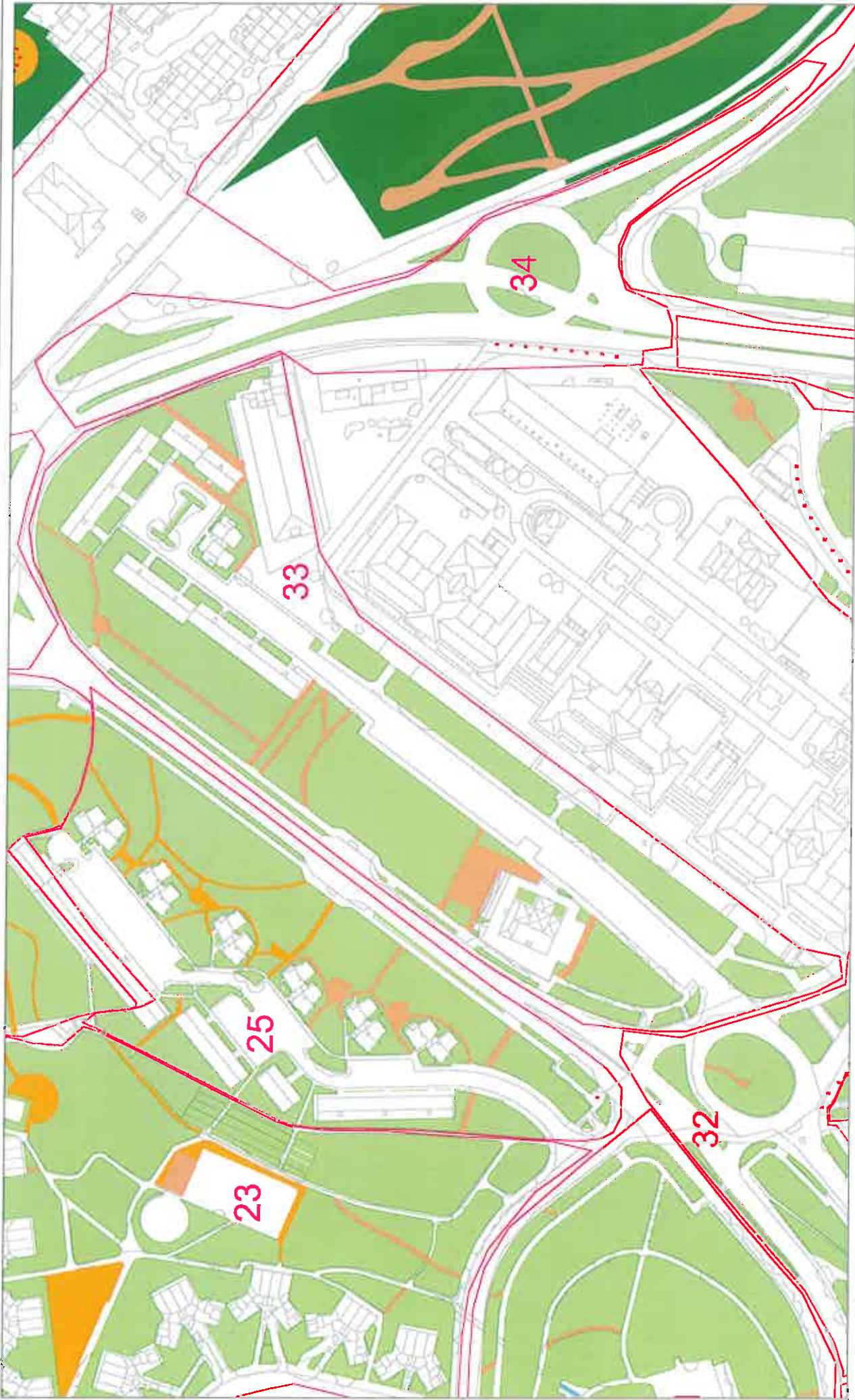
	PLANOS DE ZONAS VERDES MUNICIPAIS DEPARTAMENTO DE PARQUES E XARDÍNS FERMIN BOUZA BREI TIPO DE PARQUE: PARQUE DE BARRIO		MANTENIMENTO TIPO I REVISIÓN: MARZO 2013		ESCALA: S/E (SIN ESCALA) SUPERFICIE TOTAL: 26.332,00 ^m	
	ZONA VERDE TIPO I ZONA VERDE TIPO II PAVIMENTOS AGUA AREAS IMBITAS		ALICADOS SERRALLANES LÍNEA DE ZONA		SÍMBOLOS ÍTEMOS	



31

32

<p>CONCELLO DE SANTIAGO</p>	<p>PLANOS DE ZONAS VERDES MUNICIPAIS DEPARTAMENTO DE PARQUES E XARDÍNS</p> <p>PRAZA DA PAZ - PASTORIZA - ÁNGEL CASAL TIPO DE PARQUE: PRAZA</p> <p>CÓDIGOS: 211.012</p>	<p>MANEIXAMENTO TIPO 1 REVISIÓN: MARZO 2-2013</p>	<p> <input type="checkbox"/> ALCOVES 41.000 </p>	<p> <input type="checkbox"/> ZONAS VERDES 0.000 </p>	<p> <input type="checkbox"/> TERREIRO DE ZONA 0.000 </p>	<p> TOTAL S / E (SIN ESCALA) SUPERFICIE TOTAL 3.106 m² </p>
			<p> <input type="checkbox"/> ZONA VERDE TIPO 1 <input type="checkbox"/> ZONA VERDE TIPO 2 <input type="checkbox"/> PASTORIZA <input type="checkbox"/> ALCOVES <input type="checkbox"/> ZONAS VERDES </p>	<p> <input type="checkbox"/> ALCOVES <input type="checkbox"/> ZONAS VERDES <input type="checkbox"/> TERREIRO DE ZONA </p>		



ALTURAS
 0.000
 0.100
 0.200
 0.300
 0.400
 0.500
 0.600
 0.700
 0.800
 0.900
 1.000

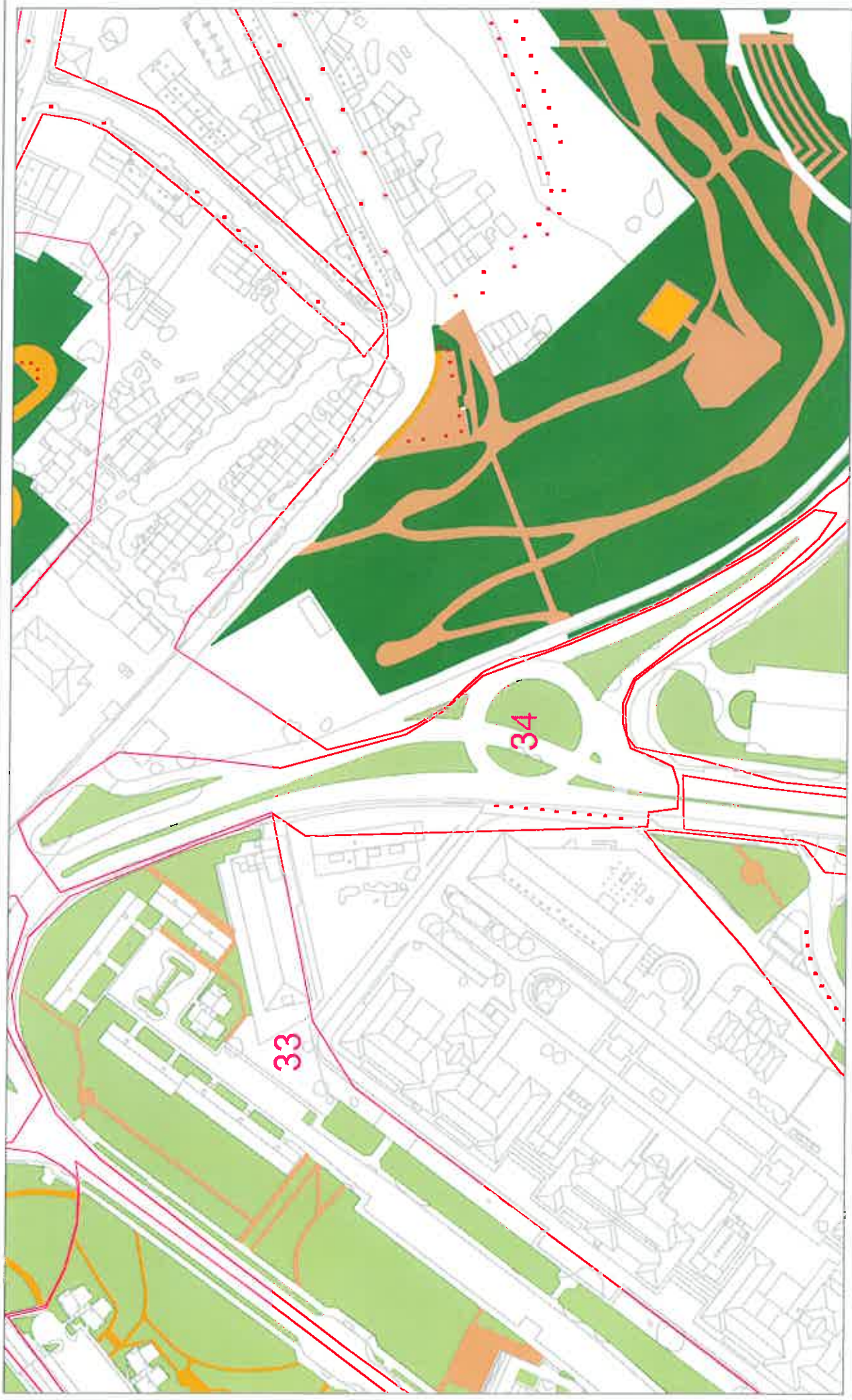
ZONA VERDE TIPO I
 ZONA VERDE TIPO II
 PASADIZOS
 ALCA
 PASADIZOS AVANZADOS

ALZARIBES
 PASADIZOS
 LÍMITE DE ZONA
 ESCALA: S / E (SIN ESCALA)
 SUPERFICIE TOTAL: 13.928 m²

MUNICIPIO TIPO I
 DEPARTAMENTO DE PARQUES E JARDINES
 DIVISION DE PARQUES URBANOS

PLANOS DE ZONAS VERDES MUNICIPALES
 DEPARTAMENTO DE PARQUES E JARDINES
 SAN CAETANO
 TIPO DE PARQUE: JARDIN URBANO
 CÓDIGO: JV 033

CONCELLO DE SANTIAGO



ALCANTARILLOS	ALCANTARILLOS
ALCANTARILLADO	ALCANTARILLADO
LÍMITE DE ZONA	LÍMITE DE ZONA
ESCALA: S/E (SIN ESCALA)	ESCALA: S/E (SIN ESCALA)
SUPERFICIE TOTAL: 2.734 m ²	SUPERFICIE TOTAL: 2.734 m ²

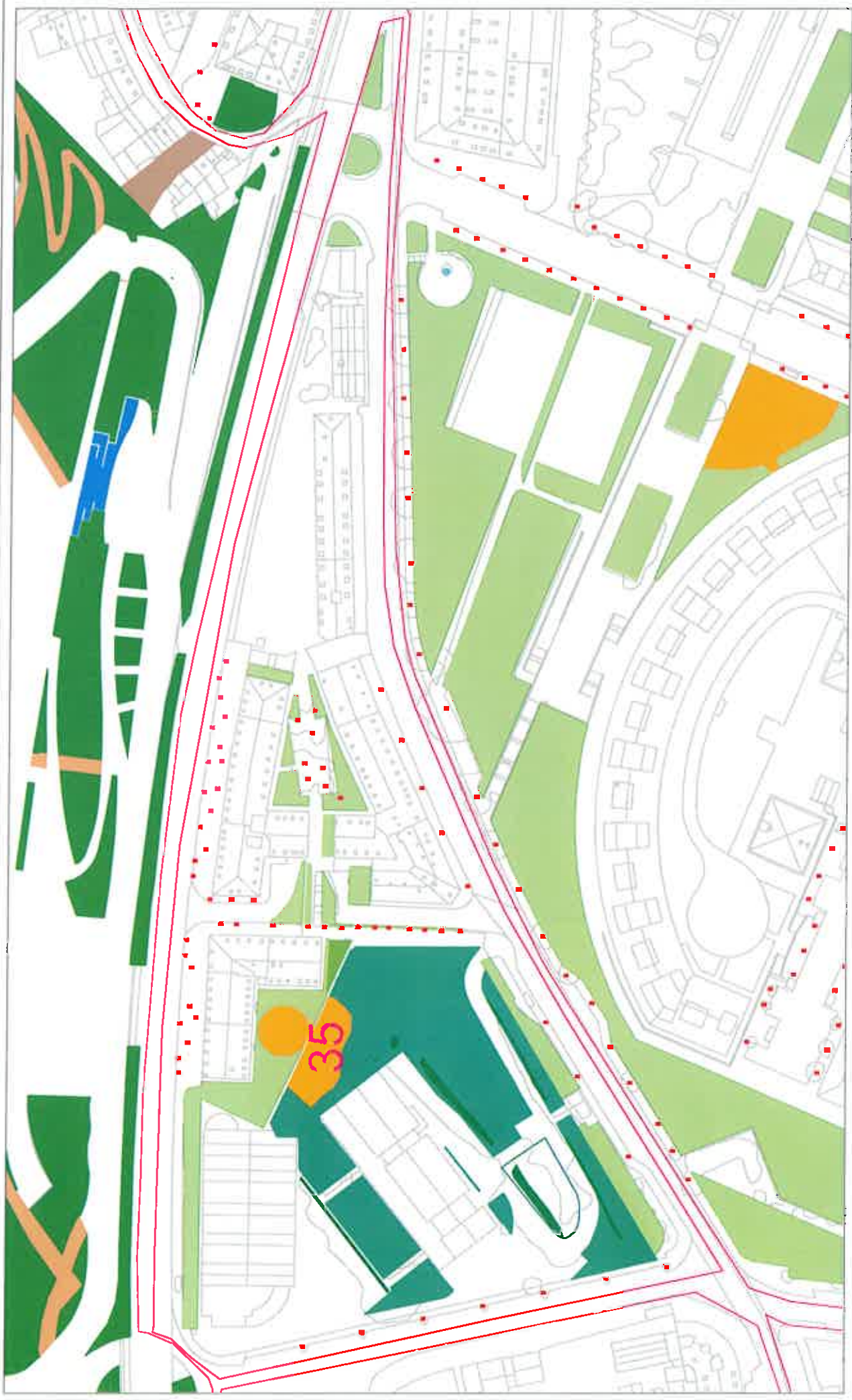
ZONA VERDE TIPO I	ZONA VERDE TIPO I
ZONA VERDE TIPO II	ZONA VERDE TIPO II
PAVIMENTOS	PAVIMENTOS
LAGOS	LAGOS
ÁREAS INVIERTAS	ÁREAS INVIERTAS

PLAN ZERDINTO TIPO I
 DEPARTAMENTO DE PARQUES E XARDÍNS
 REVISIÓN: MARZO 2013

PLANOS DE ZONAS VERDES MUNICIPALES
 DEPARTAMENTO DE PARQUES E XARDÍNS

AVDA. DO CAMIÑO FRANCÉS - RGUEZ. DE VIGURI
 TIPO DE PARQUE: PARQUE DE BARRIO
 EDIFICIO: 2V 014


CONCELLO DE SANTIAGO



	ACCESOS	64.1000
	VERIFICACION	0.0000
	LIMITE DE ZONA	
ESCALA: S / E (SIN ESCALA)		
SUPERFICIE TOTAL: 2.489 m ²		

	ZONA VERDE TIPO 1
	ZONA VERDE TIPO II
	PROYECTO
	ALICA
	AREAS ESPERDIDAS

PROYECTO TIPO I
 REVISIÓN: MARZO 2013

PLANOS DE ZONAS VERDES MUNICIPALES
 DEPARTAMENTO DE PARQUES E JARDINES

VALPÁISO
 TIPO DE PARQUE: JARDIN URBANO CÓDIGO: ZV.015





ALCANTARILLAS	INUND.
ZONAS VERDES	PURIFIC.
LÍNEA DE CERRA	
CELSUL	S/E (SIN ESCUELA)
SUPERFICIE TOTAL: 1.452 m ²	

ZONA VERDE TIPO I	
ZONA VERDE TIPO II	
PAVIMENTOS	
AGUA	
ÁREAS IMPAVIDAS	

PLAN DE DISEÑO TIPO 2
 MUNICIPALIDAD DE SANTIAGO

PLANOS DE ZONAS VERDES MUNICIPALES

DEPARTAMENTO DE PARQUES E JARDINES

RÚA SAN LÁZARO

TIPO DE PARQUE: JARDIN DE COMPROBADO

PROYECTO: 201.036





ALCOVES	0 UDA
AMPLIACIÓN	0 UDA
límite de zona	
COPIAS	S / E (SIN ESCALA)
SUPERFICIE TOTAL	25.786 m ²

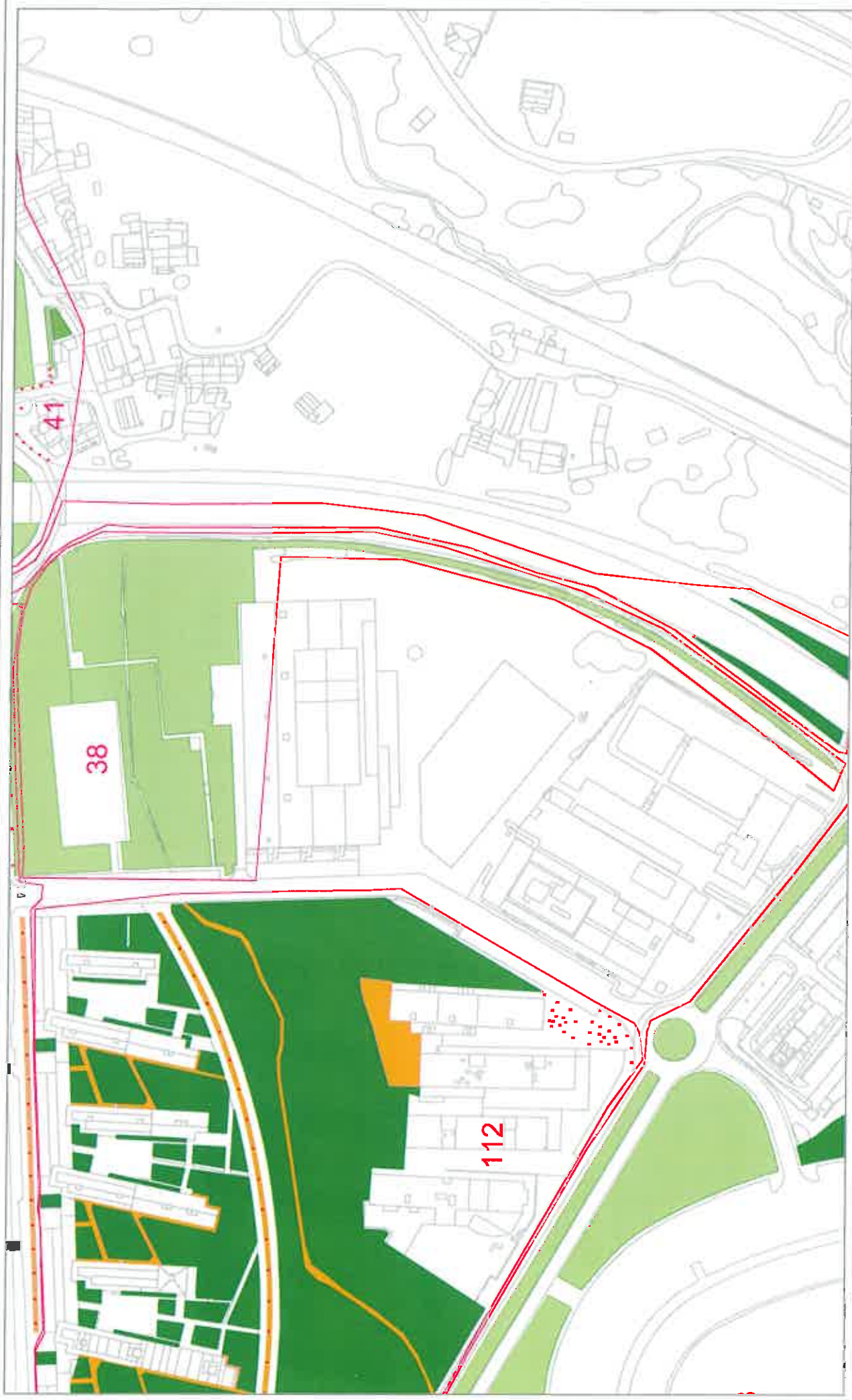
ZONA VERDE TIPO I	
ZONA VERDE TIPO II	
PAVIMENTOS	
ACERAS	
ÁREAS PAVIMENTADAS	

MANUTENIMENTO TIPO II
 REVISIÓN: MARZO 2013

PLANOS DE ZONAS VERDES MUNICIPAIS
 DEPARTAMENTO DE PARQUES E XARDÍNS

POLÍGONO DO TAMBRE
 TIPO DE PARQUE: XARDÍN DE CONTOURNO CÓDIGO: 2V 037





ALCANTARILLADO	0,0000	0,0000
SUPERFICIE	0,0000	0,0000
LÍMITE DE ZONA		
PLANTA	0 / 1	(SEM ESCALA)
SUPERFICIE TOTAL: 33.600 m ²		

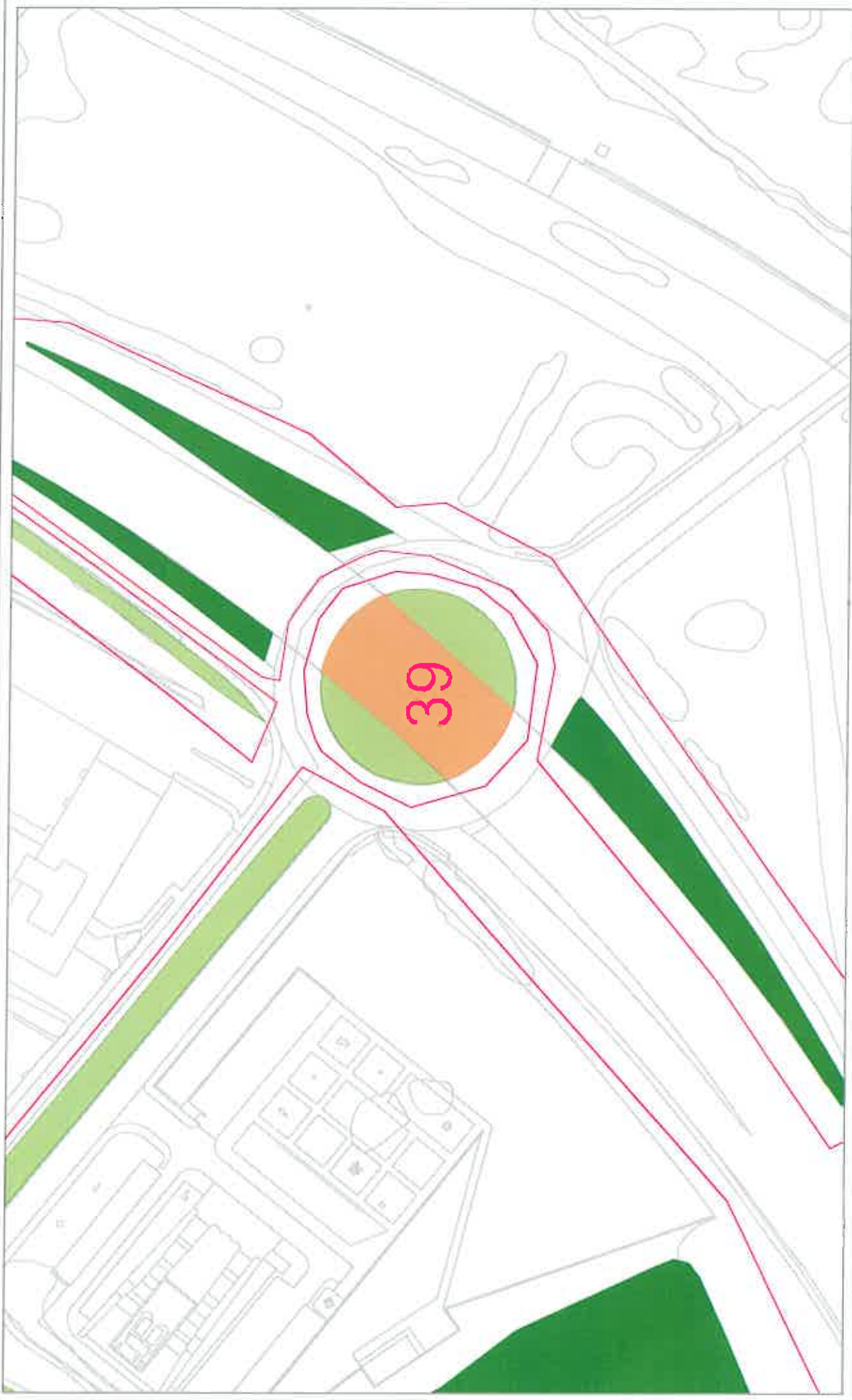
ZONA VERDE TIPO I	
ZONA VERDE TIPO II	
PLANTAS	
PLANTA	
PLANTA	

PROYECTO TIPO I
 MODIFICACION PARQUEO 2013

PLANOS DE ZONAS VERDES MUNICIPALES
 DEPARTAMENTO DE PARQUES E JARDINES

PALACIO DE CONGRESOS
 TIPO DE PARQUE: PARQUE DE BARRIO
 CÓDIGO: 24-034





ALICIONES PAVIMENTOS Límite de zona.	ILUDES ILUDES
ZONA VERDE TIPO I ZONA VERDE TIPO II PASADIZOS ALSEA AREAS VERDES	ESCALA: S / E (SIN ESCALA) SUPERFICIE TOTAL: 1.513 m ²

MANEJO TIPO I
 REVISIÓN: MARZO 2013

PLANOS DE ZONAS VERDES MUNICIPALES
 DEPARTAMENTO DE PARQUES E JARDINES

ROTONDA TORRENTE BALLESTER - SAN LÁZARO

TIPO DE PARQUE: JARDÍN DE CONSORCIO CODIFICADO: 27.039





ALCANCES	0.000
PROYECTADO	11.000
EXISTENTE DE OTRA	
TOTAL S/ N (SIN ESCALA)	
SUPERFICIE TOTAL: 15.000 M ²	

ZONA VERDE TIPO I	186
ZONA VERDE TIPO II	170
PAVIMENTOS	38
ALGA	112
AGUA	48
OTROS ELEMENTOS	40, 41

MANTENIMIENTO TIPO II
 REVISIÓN: MARZO 2013

PLANOS DE ZONAS VERDES MUNICIPALES
 DEPARTAMENTO DE PARQUES E JARDINES

TALUDES VARIANTE (TORRENTE BALLESTER)
 TIPO DE PARQUE: JARDIN DE CONTORNO CÓDIGO: ZV 040





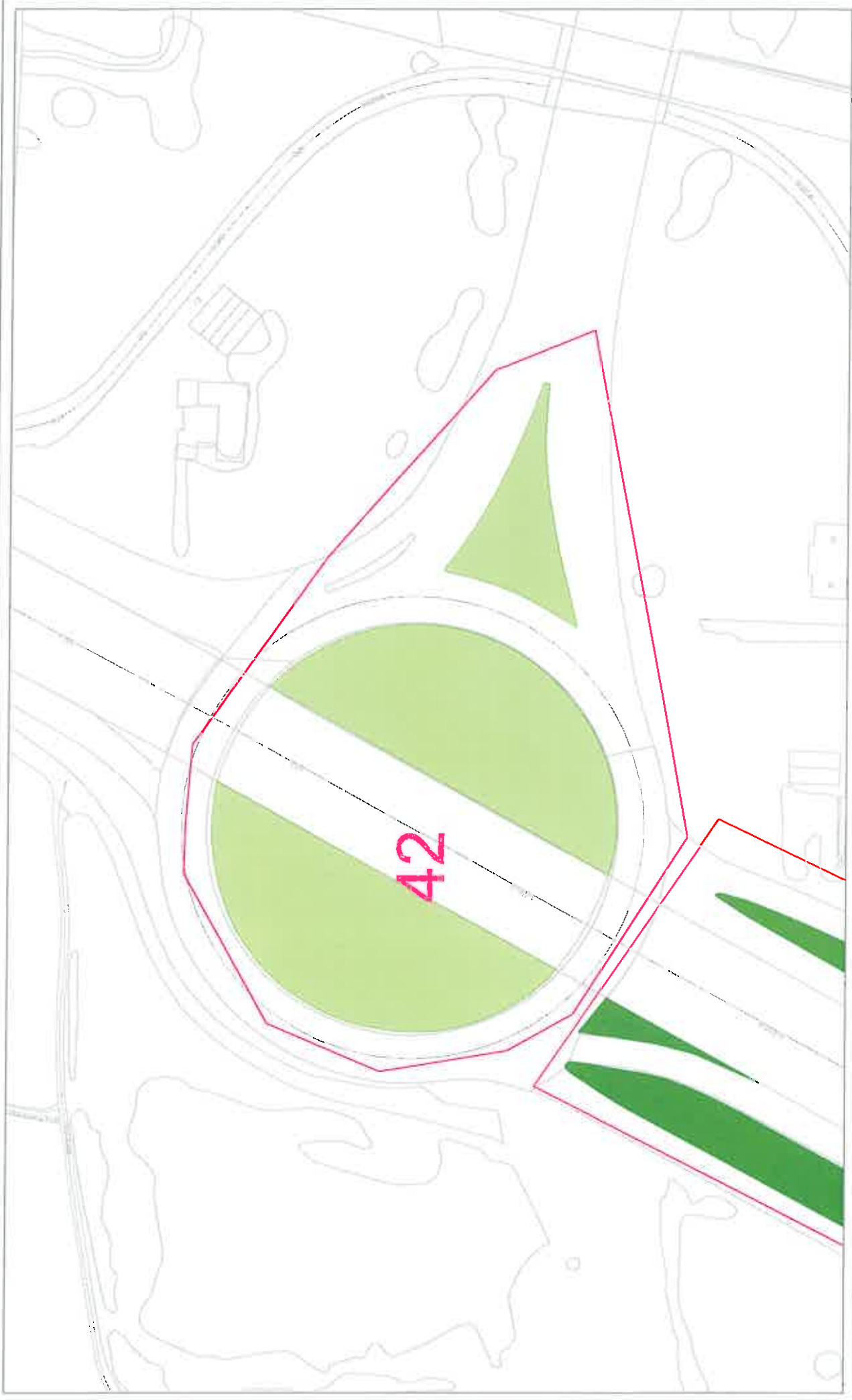
ALCANTARILLOS	32 100%
VEREDIFICIO	11 100%
LIMITES DE ZONA	
ESCALA	5 / E (SIM ESCALA)
SUPERFICIE TOTAL	2.199 m ²

ZONA VERDE TIPO I	
ZONA VERDE TIPO II	
PAVIMENTADO	
AGUA	
ÁREAS PROTEGIDAS	

MANTENIMIENTO TIPO I
 REVISIÓN: ABRIL 2013

PLANOS DE ZONAS VERDES MUNICIPALES
 DEPARTAMENTO DE PARQUES E JARDINES
PALLOTE
 TIPO DE PARQUE: JARDIN DE CONTORNO CÓDIGO: 20-041





	ACCIONES		EXISTENTES		LIMITES DE ZONA
ESCALA: S/E (SIN ESCALA) SUPERFICIE TOTAL: 3.944 m ²					

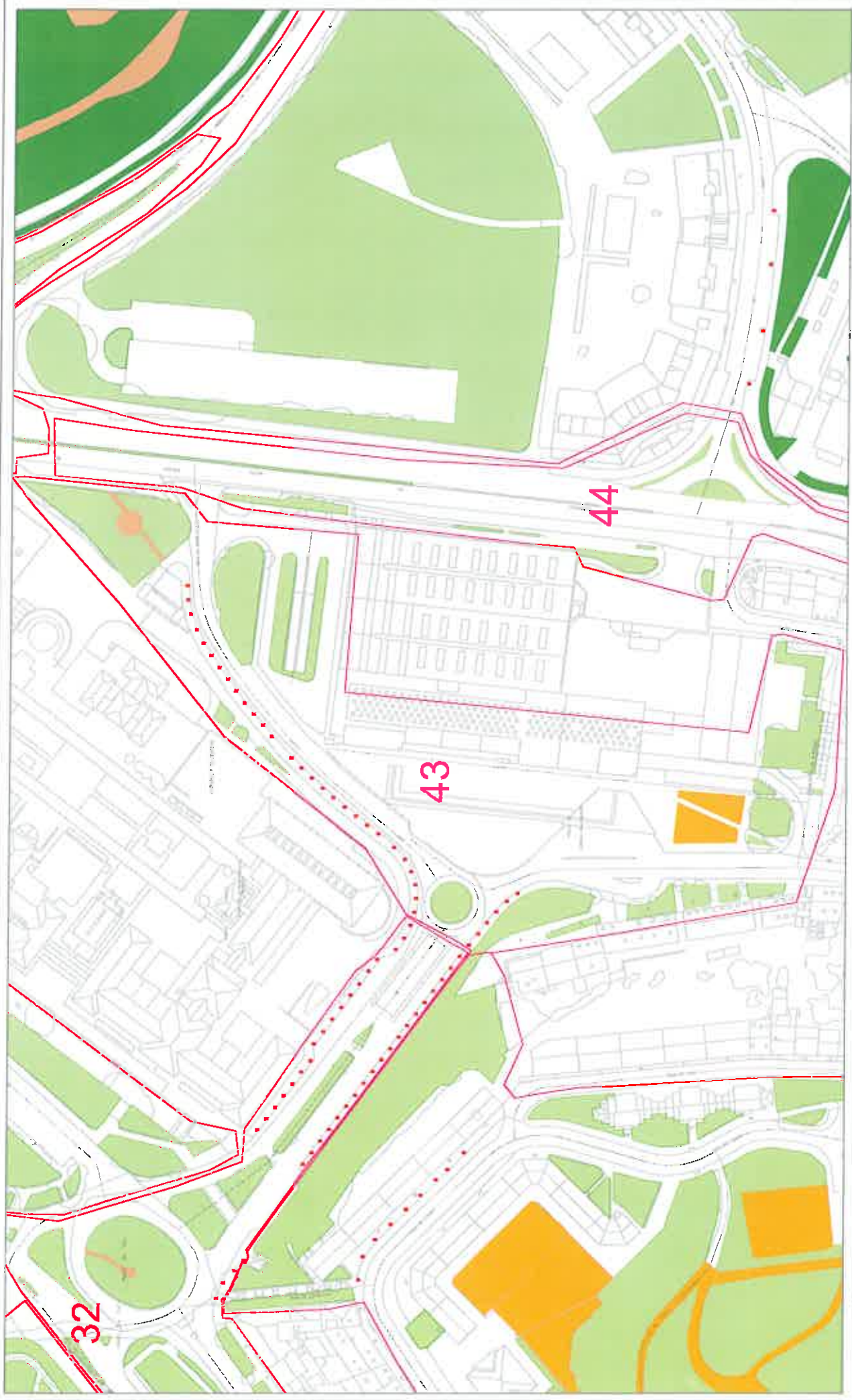
	ZONA VERDE TIPO 1
	ZONA VERDE TIPO II
	PLANTACIONES
	AGUA
	BIENES INMUEBLES

PLANTEAMIENTO TIPO I
 REVISIÓN: MARZO 2013

PLANOS DE ZONAS VERDES MUNICIPALES
 DEPARTAMENTO DE PARQUES E JARDINES

ROTONDAS TORRENTE BALLESTER - AUTOPISTA
 TIPO DE PARQUE: JARDIN DE CONSORCIO COLORES: 2014/03





ALZADOS	24.10.24
PROYECTOS	01/2024
FECHA DE EMISIÓN	01/2024
ESCALA	S/E (SIN ESCALA)
SUPERFICIE TOTAL	4.132 m ²

ZONA VERDE TIPO I	VERDE
ZONA VERDE TIPO II	VERDE CLARO
PAVIMENTOS	AMARILLO
AGUA	AZUL
ÁREAS INVAJIDAS	NARANJA

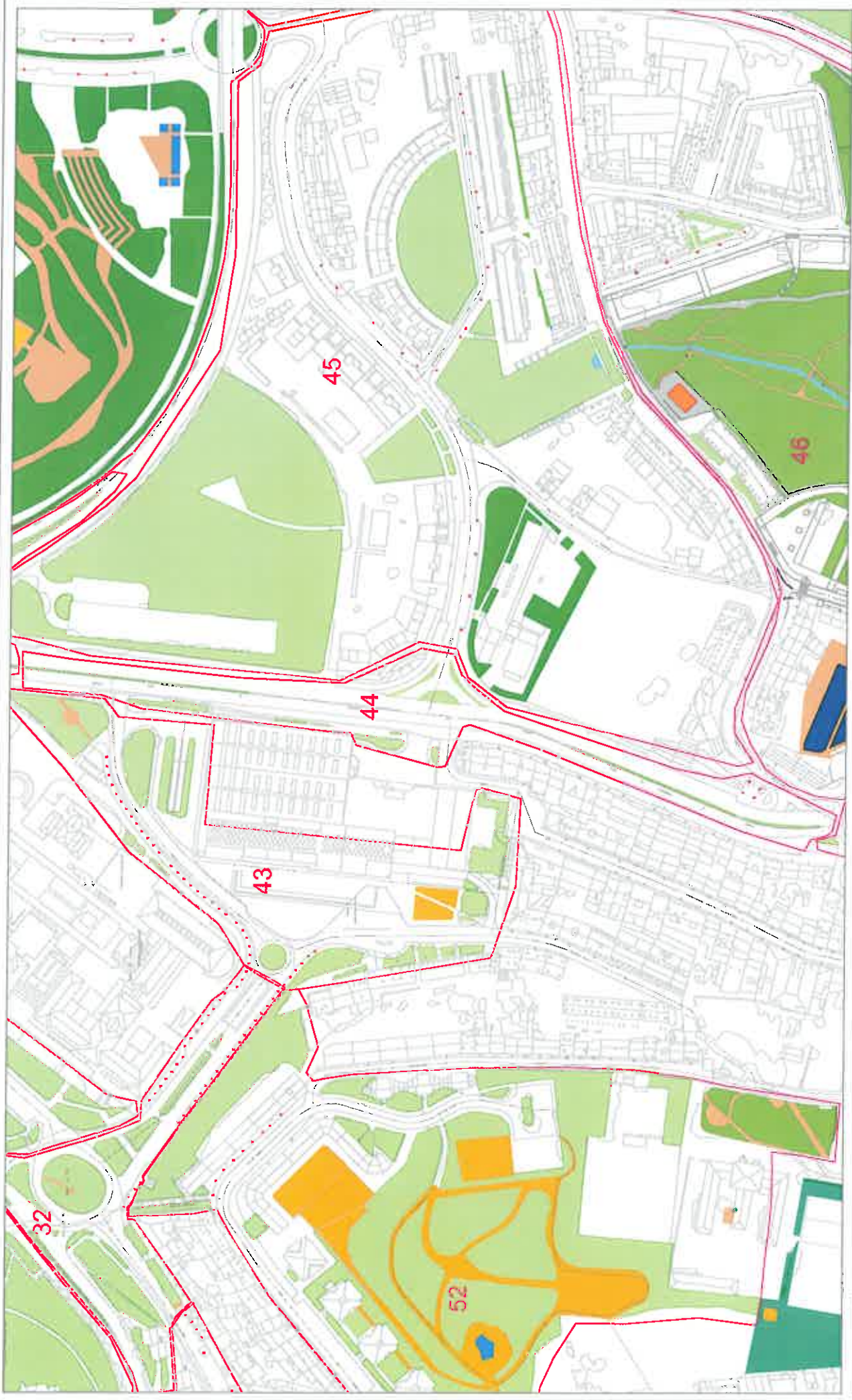
MANEJO TIPO I
 REVISIÓN: MARCO 2.013

PLANOS DE ZONAS VERDES MUNICIPALES
 DEPARTAMENTO DE PARQUES E JARDINES

CAMILO DÍAZ VALIÑO (ESTACIÓN DE AUTOBUSES)
 TIPO DE PARQUE: PLAZA

COLORES: 20/03





ACTIVIDADES	ACTIVIDADES	ACTIVIDADES
AMPLITUD	AMPLITUD	AMPLITUD
LÍMITE DE ZONA	LÍMITE DE ZONA	LÍMITE DE ZONA
ESCALA	S/E (SIN ESCALA)	SUPERFICIE TOTAL 517 m ²

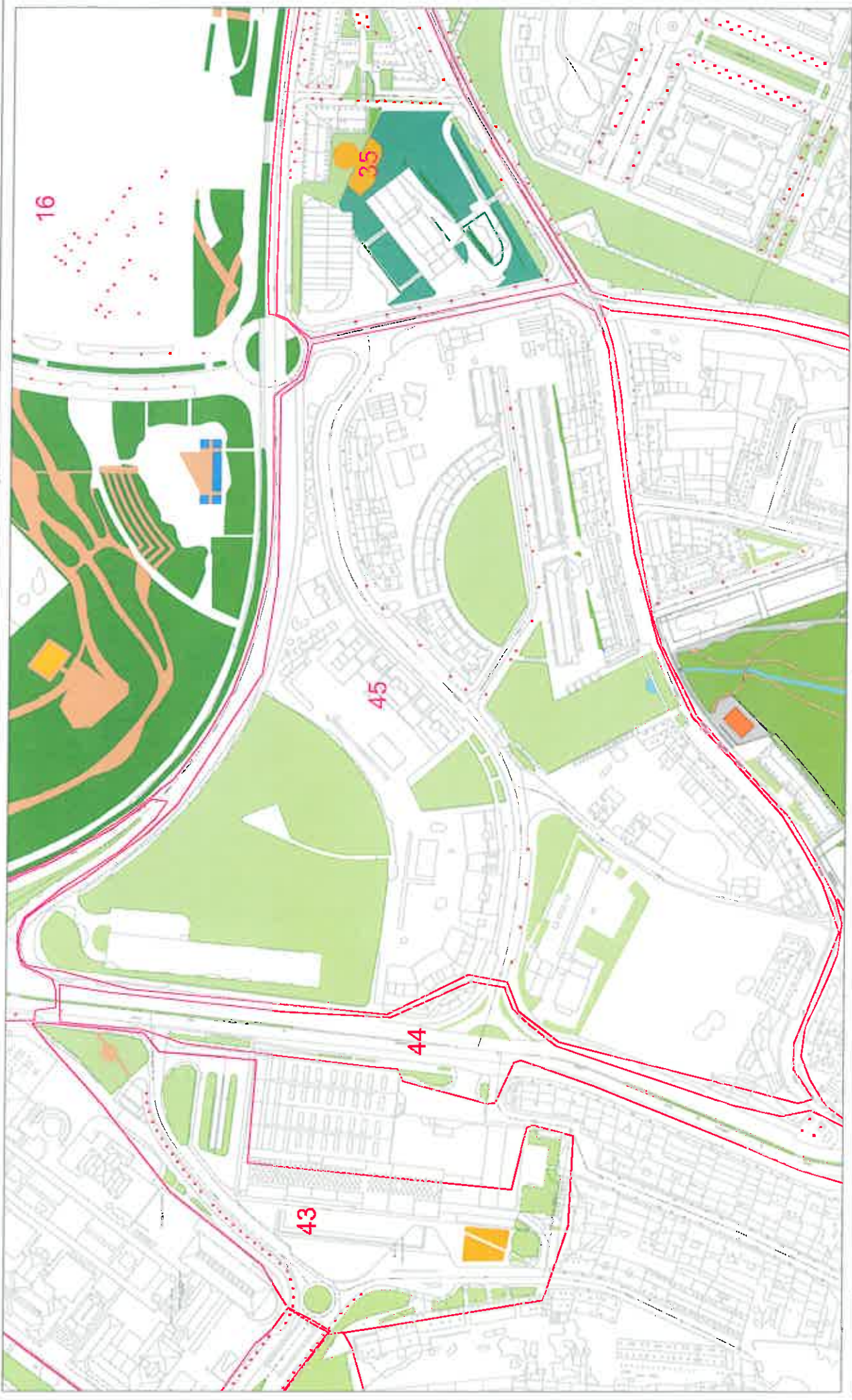
MANEJO DE TIPO I	MANEJO DE TIPO I	MANEJO DE TIPO I
MANEJO DE TIPO II	MANEJO DE TIPO II	MANEJO DE TIPO II
MANEJO DE TIPO III	MANEJO DE TIPO III	MANEJO DE TIPO III
MANEJO DE TIPO IV	MANEJO DE TIPO IV	MANEJO DE TIPO IV
MANEJO DE TIPO V	MANEJO DE TIPO V	MANEJO DE TIPO V

MANEJO DE TIPO I	MANEJO DE TIPO I	MANEJO DE TIPO I
MANEJO DE TIPO II	MANEJO DE TIPO II	MANEJO DE TIPO II
MANEJO DE TIPO III	MANEJO DE TIPO III	MANEJO DE TIPO III
MANEJO DE TIPO IV	MANEJO DE TIPO IV	MANEJO DE TIPO IV
MANEJO DE TIPO V	MANEJO DE TIPO V	MANEJO DE TIPO V

MANEJO DE TIPO I	MANEJO DE TIPO I	MANEJO DE TIPO I
MANEJO DE TIPO II	MANEJO DE TIPO II	MANEJO DE TIPO II
MANEJO DE TIPO III	MANEJO DE TIPO III	MANEJO DE TIPO III
MANEJO DE TIPO IV	MANEJO DE TIPO IV	MANEJO DE TIPO IV
MANEJO DE TIPO V	MANEJO DE TIPO V	MANEJO DE TIPO V

PLANOS DE ZONAS VERDES MUNICIPALES
 DEPARTAMENTO DE PARQUES E JARDINES
AVDA. RODRÍGUEZ DE VIGURI
 TIPO DE PARQUE: JARDIN DE COMERSINO CÓDIGO: 20/044





AL COMANDO: 10.000
 APROXIMACIÓN: 1:1000
 LÍMITES DE FONDA: 1:1000
 ESCALA: S / E (SIN ESCALA)
 SUPERFICIE TOTAL: 26.915 m²

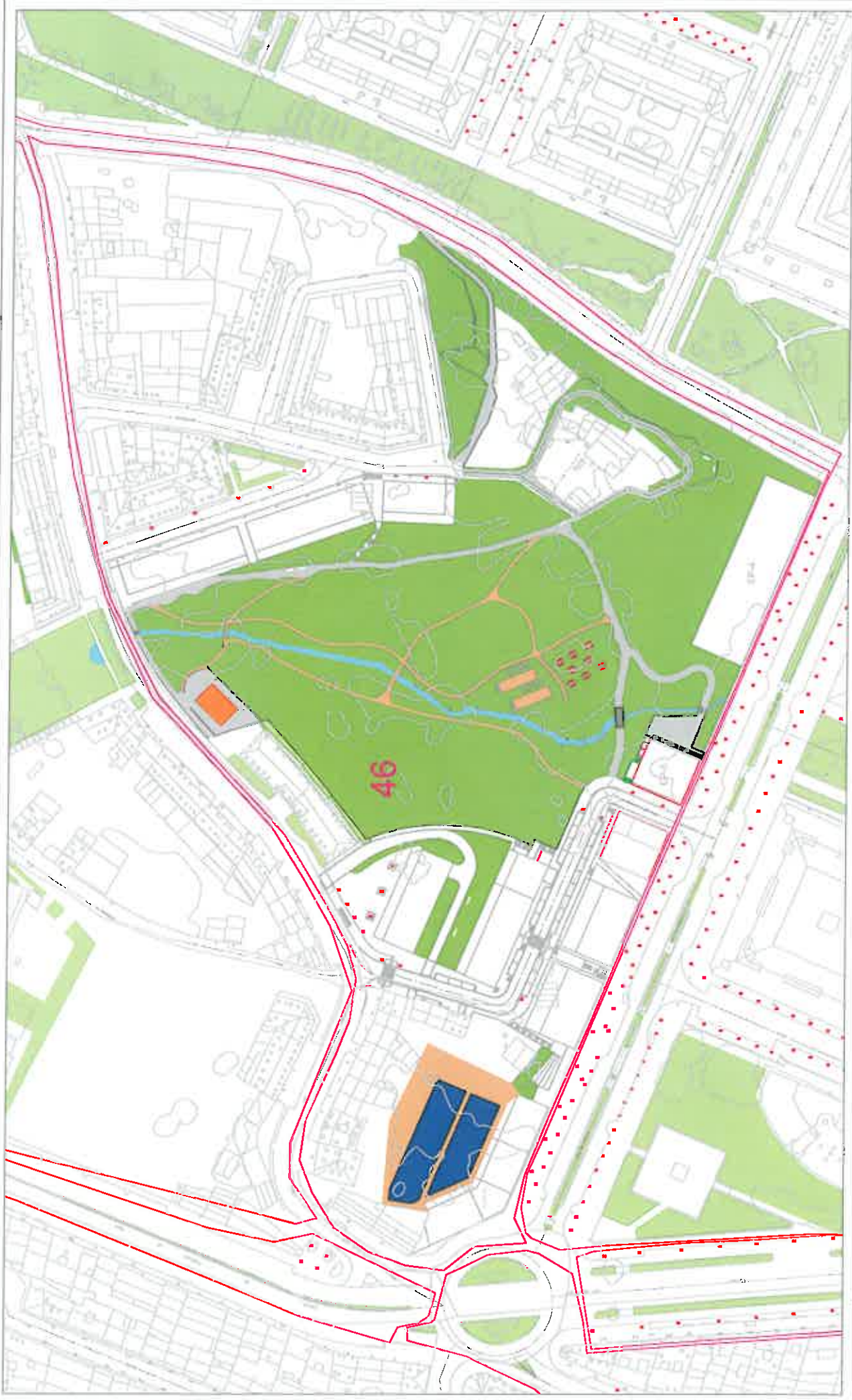
ZONA VERDE TIPO 2
 ZONA VERDE TIPO 1
 PASETEROS
 AGUA
 ÁREAS INVAJANTS

PLANTEAMIENTO TIPO 1
 REVISIÓN: MARZO 2012

PLANOS DE ZONAS VERDES MUNICIPALES
 DEPARTAMENTO DE PARQUES E JARDINES

URBANIZACIÓN COMPOSTELA
 TIPO DE PARQUE: PARQUE DE BARRIO
 VÍ DISEÑO: 27 DMS





ACTUALES	35.166
VERDURES	9.125
LIMITE DE ZONA	
DESCRIPCIÓN	S / E (SIN ESCALA)
SUPERFICIE TOTAL	35.166 m ²

ZONA VERDE TIPO I	
ZONA VERDE TIPO II	
MANANTIAL	
ALBA	
ÁREAS EXISTENTES	

PLAN DE MANTENIMIENTO TIPO I
 REVISIÓN: ABRIL 2013

PLANOS DE ZONAS VERDES MUNICIPALES
 DEPARTAMENTO DE PARQUES E JARDINES

COTAREDO
 TIPO DE PARQUE: PARQUE DE BARRIO
 CÓDIGO: 201040





ALCANCES	LÍMITE URB.
SUBDIVISIONES	31 URB.
LÍMITE DE ZONA	
ESCALA	S / E (SIN ESCALA)
SUPERFICIE TOTAL 183.750 m ²	

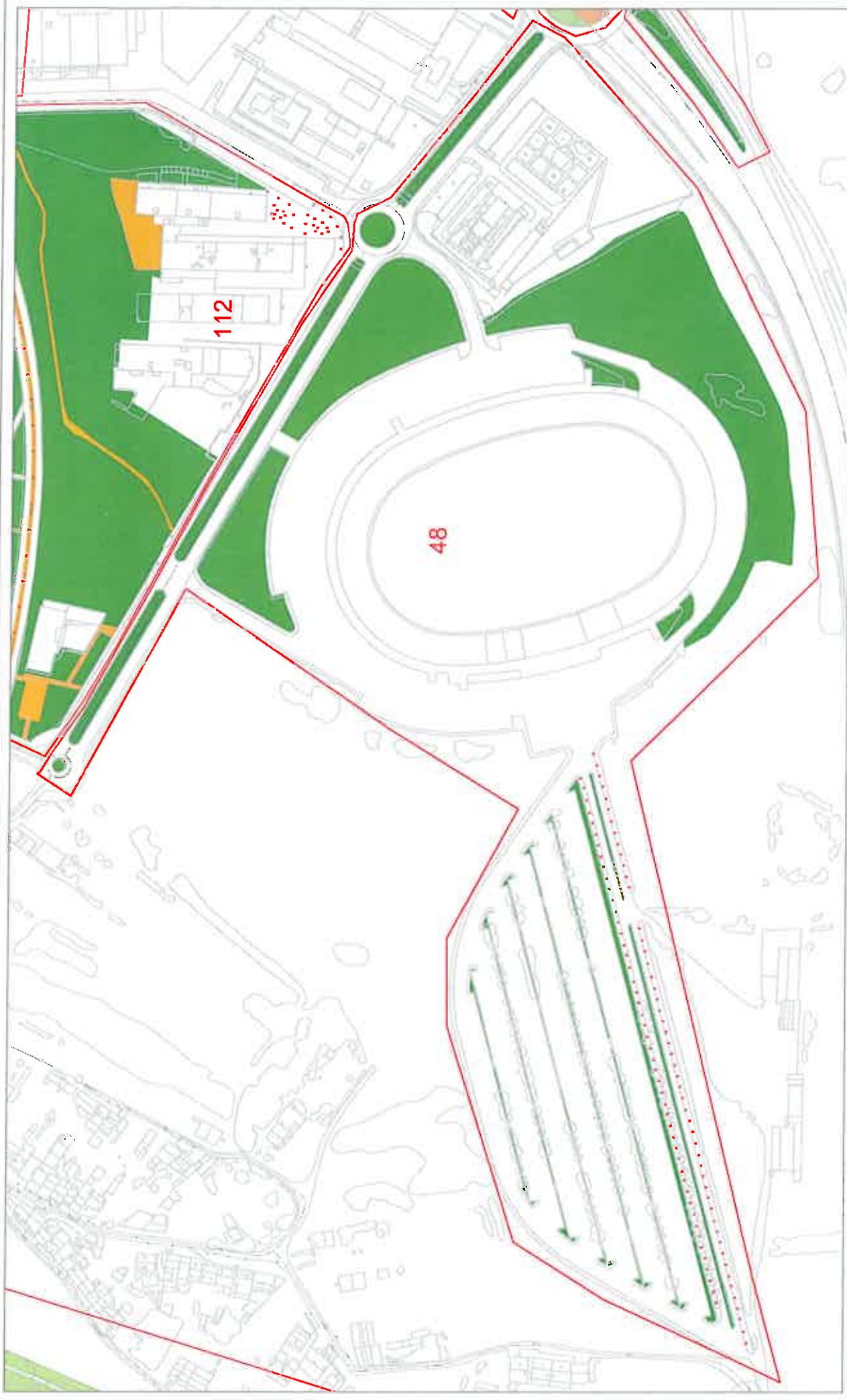
ZONA VERDE TIPO 1	ÁREA VERDES
ZONA VERDE TIPO 2	PARQUES
PARQUES	ÁREAS
ÁREAS	ÁREAS INVENTES

MANEJO TIPO I
 REVISIÓN: MARZO 2013

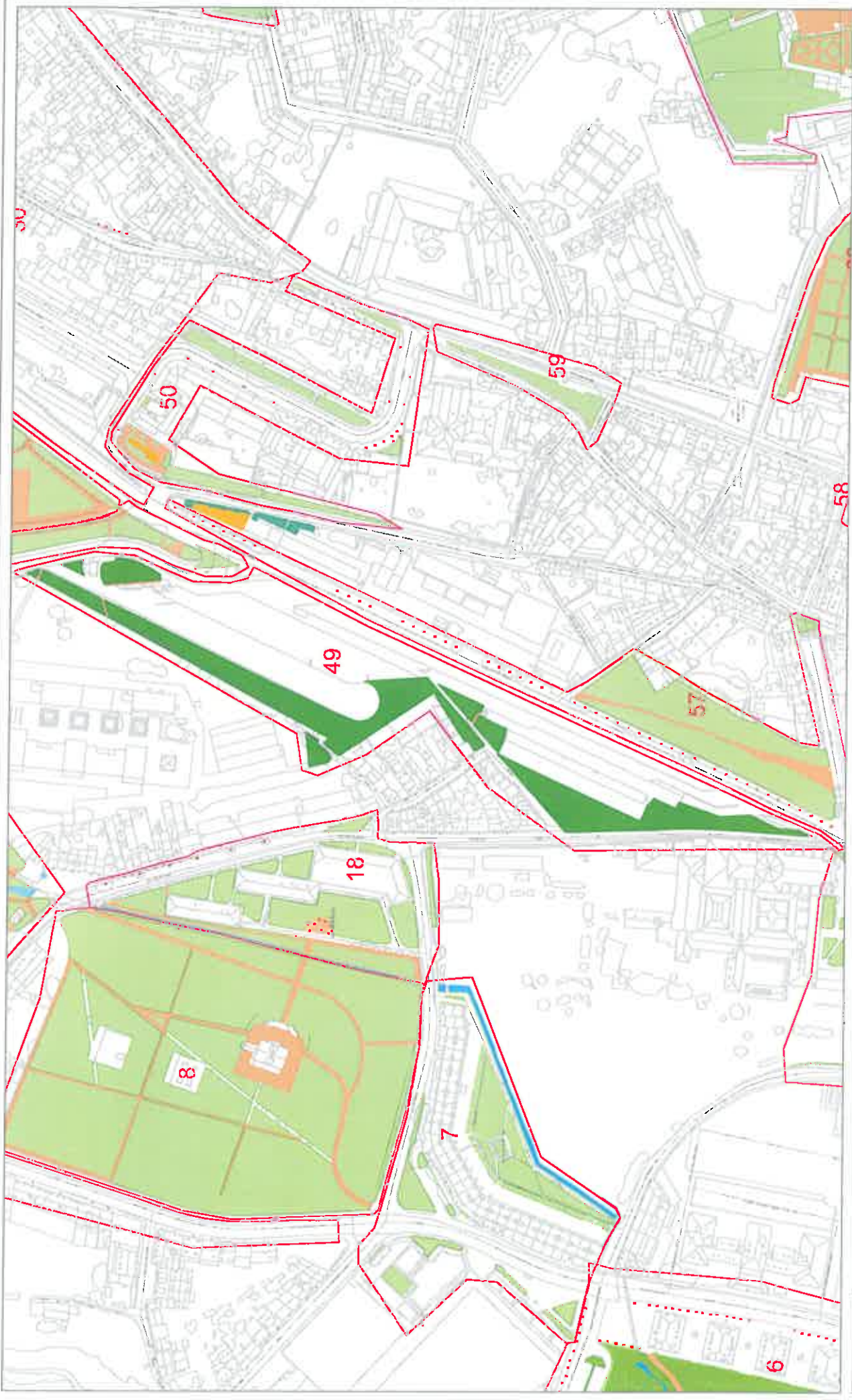
PLANOS DE ZONAS VERDES MUNICIPALES
 DEPARTAMENTO DE PARQUES E JARDINES

FONTIÑAS (CARLOMAGNO)
 TITO DE PARQUE: PARQUE DE BARRIO CALIBRO: 20x 0x07





	PLANOS DE ZONAS VERDES MUNICIPAIS DEPARTAMENTO DE PARQUES E XARDINES ESTADIO SAN LÁZARO (ENTORNOS) TIPO DE PARQUE: AMBÉN DE CONTORNO / COORDENADA: 207 040	PLANTEO TIPO II REVISIÓN: ABRIL 2011	ALZADO PLANTA SECCIÓN DETALLE DE ZONA	1:500 1:500 1:500
		ZONA VEGET. TIPO I ZONA VEGET. TIPO II PÁRQUINGOS AGUA ÁREAS DE APARC.	ESCALA: 5/ E (SIN ESCALA) SUPERFICIE TOTAL: 10.666 m ²	



	PLANOS DE ZONAS VERDES MUNICIPAIS DEPARTAMENTO DE PARQUES E XARDÍNS		PROXECTO TIPO II REVISIÓN: MARZO 2013		ESCALA: S 7 E (SIN ESCALA)
	DÁRSENA XÓAN XXIII TIPO DE PARQUE: XARDÍN URBANO		COORDINADOR: DAN		SUPERFICIE TOTAL: 8.852 m ²
ZONA VERDE TIPO I ZONA VERDE TIPO II PARQUETOS AGUA ÁREAS IMBITAS			ALICERES VERGUELOS LINEA DE FONDA		



<p>CONCELLO DE SANTIAGO</p>	<p>PLANOS DE ZONAS VERDES MUNICIPAIS DEPARTAMENTO DE PARQUES E XARDÍNS</p>	<p>MANTENIMENTO TIPO I REVISIÓN: MARZO 2013</p>	<p>ESCALA: 5/E (SIN ESCALA)</p>
	<p>AVDA. DE COIMBRA</p> <p>TIPO DE PARQUE: PAVIMENTO DE BARRIO</p>	<p>CÓDIGO: 204 0510</p>	<p>ESCALA: 5/E (SIN ESCALA)</p>



ACTIVIDADES	ESCALA
CONTORNOS	1:500
LÍMITES DE ZONA	
ESCALA: S/E (SIN ESCALA)	
SUPERFICIE TOTAL: 529 m ²	

ZONA VERDE TIPO I	ÁREAS IMPARIS
ZONA VERDE TIPO II	ALUGA
PAVIMENTOS	
ALUGA	
ÁREAS IMPARIS	

PLANTEAMIENTO TIPO I
 REVISIÓN: MARZO 2013

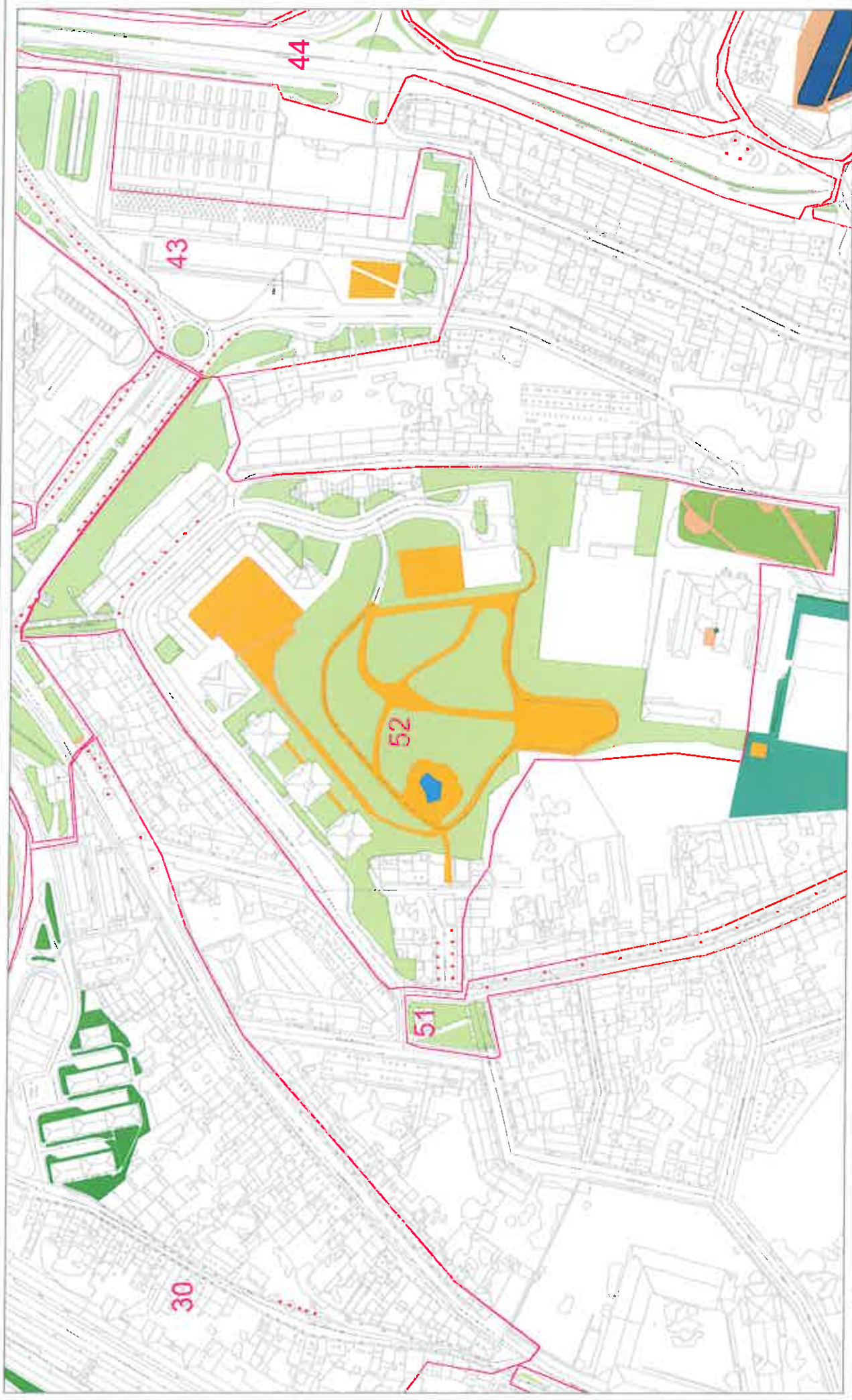
PLANOS DE ZONAS VERDES MUNICIPALES
 DEPARTAMENTO DE PARQUES E XARDÍNS

RÚA DE TEO
 TIPO DE PARQUE: XARDÍN URBANO

COORDENADAS: 27 011



CONCELLO DE SANTIAGO



□ MEDIDAS	3:100
□ MANTENIMIENTO	0:100
— LÍMITE DE ZONA	
ESCALA:	S / E (SIN ESCALA)
SUPERFICIE TOTAL 37.447 m ²	

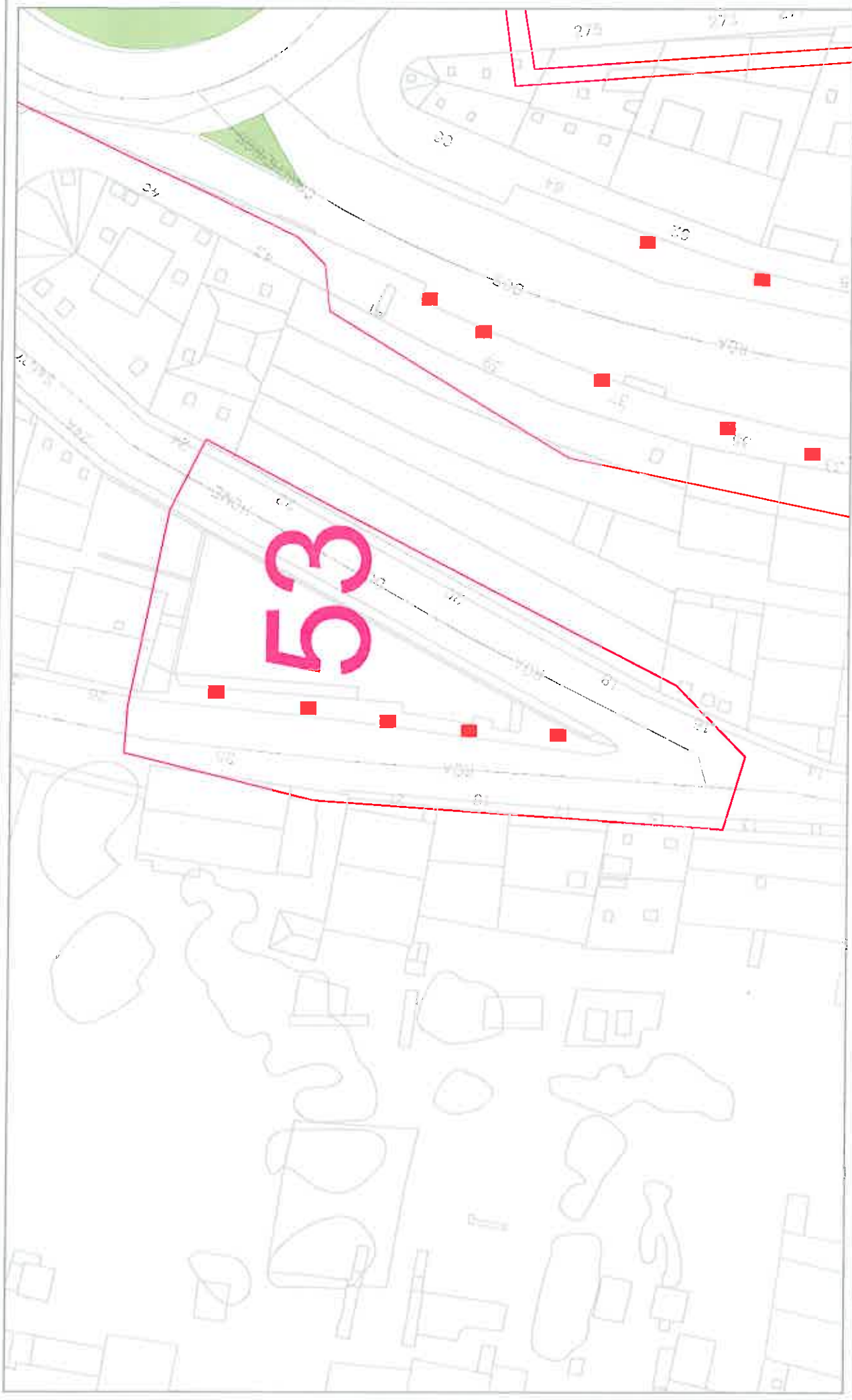
■ ZONA VERDE TIPO I	
■ ZONA VERDE TIPO II	
■ ÁREAS DE MANTENIMIENTO	
■ ÁREAS	
■ ÁREAS INVIANTES	

MANEJO TIPO I
 INICIACIÓN: MARZO 2013

PLANOS DE ZONAS VERDES MUNICIPALES
 DEPARTAMENTO DE PARQUES E JARDINES
 ALMACIGA
 TIPO DE PARQUES: PARQUE DE BARRIO



Cobertura: 20-032



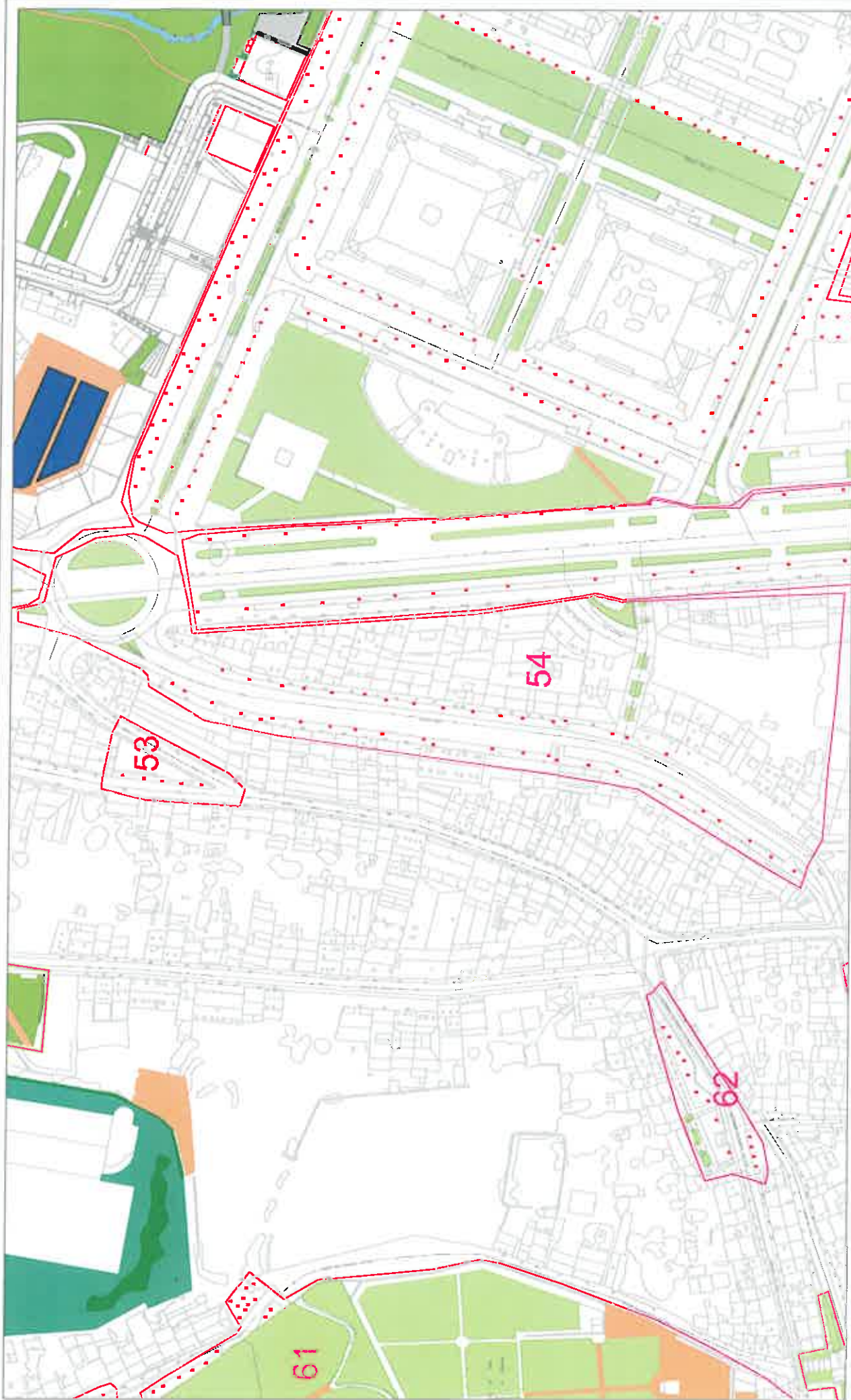
<input checked="" type="checkbox"/> ALCOVAR	SUBS
<input type="checkbox"/> VERDEZ	QUIS
<input type="checkbox"/> LIMITE DE ZONA	
ESCALA: S/E (SIN ESCALA)	SUPERFICIE TOTAL: 0 m ²

<input type="checkbox"/> ZONA VERDE TIPO I	PREEXISTENTES
<input type="checkbox"/> ZONA VERDE TIPO II	AGUA
<input type="checkbox"/> VERDEZ	AREAS IMPLANT.

PLANTAMIENTO TIPO I
 REVISIÓN: MARZO 2013

PLANOS DE ZONAS VERDES MUNICIPALES
 DEPARTAMENTO DE PARQUES E JARDINES
 RUA DO HOME SANTO
 TIPO DE PARQUE: JARDIN URBANO
 CÓDIGO: 2X 003





	PLANOS DE ZONAS VERDES MUNICIPAIS DEPARTAMENTO DE PARQUES E JARDINS	PROYECTO TIPO I REVISIÓN: MARZO 2013	■ ZONAS VERDES TIPO I ■ ZONAS VERDES TIPO II ■ PARQUES ■ ALERIA ■ ÁREAS IMPLANT.	■ AJUOLLOS ■ SENSIBILIDAD ■ LÍMITES DE ZONA	■ LOS ■ LINDOS
	CONCHEIROS - TRIACASTELA - GLORIETA CONCHEIROS TIPO DE PARQUE: URBANO URBANO	ESCALA: S / E (SIN ESCALA) SUPERFICIE TOTAL: 653 m ²			



	ALÇOVES	5.000
	PARQUEIAS	8.000
	LIMITE DE ZONA	
ESCALA: S/E (SIN ESCALA)		
SUPERFICIE TOTAL:		0 m ²

	ZONA VERDE TIPO I
	ZONA VERDE TIPO II
	PARQUEIOS
	RUCA
	ÁREAS INVAZIDAS

PLANO TIPO I
 REVISÃO: MARÇO 2013

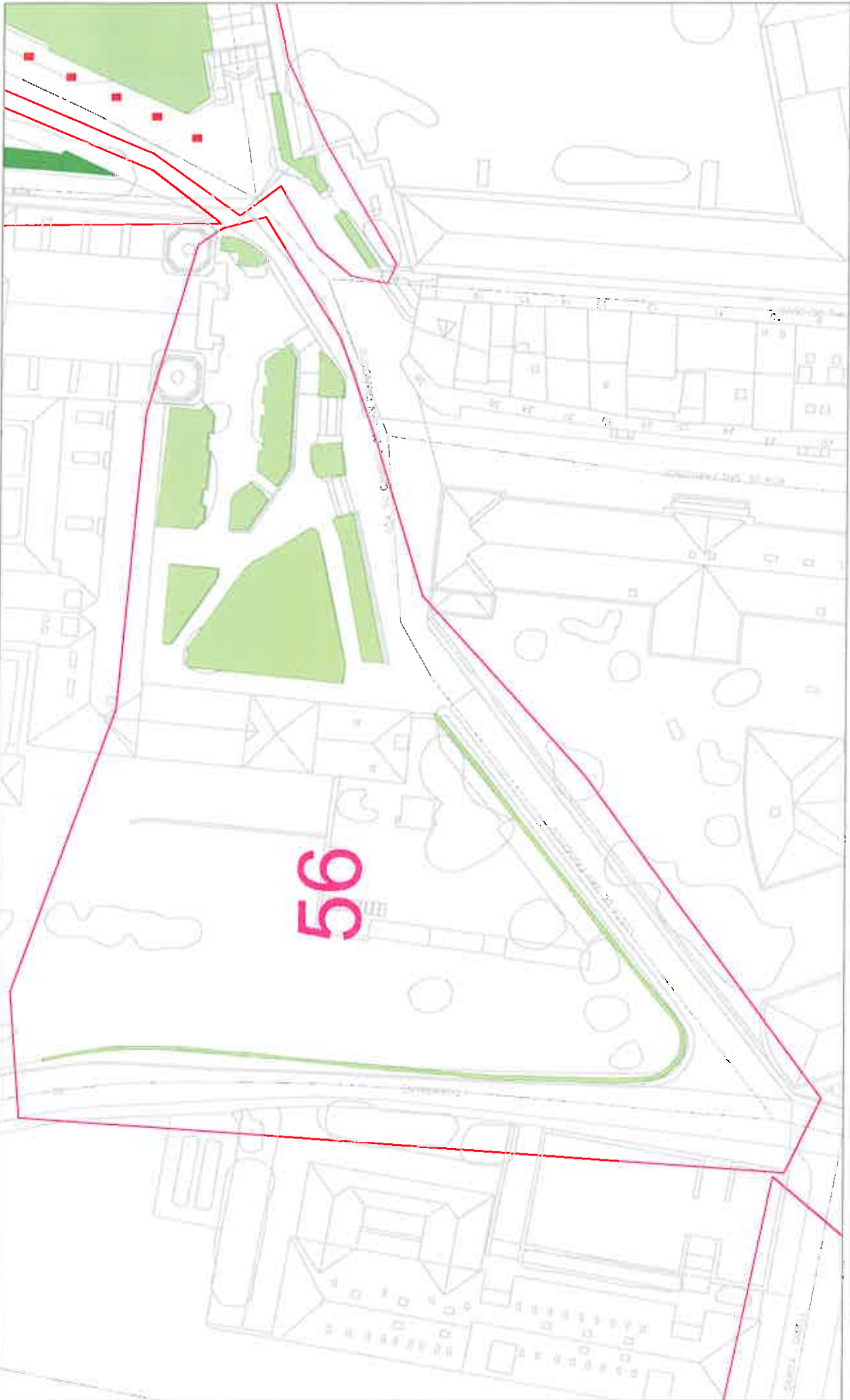
PLANOS DE ZONAS VERDES MUNICIPAIS
 DEPARTAMENTO DE PARQUES E JARDINS

COSTA DO VEDOR

TIPO DE PARQUE: XANTIN (LUGAR) CÓDIGO: ZV 015



56



	ALCANTARILLAS	11000
	ADORNOS	0
	LIMITES DE ZONAS	0
	ESCALAS	S / E (SIN ESCALA)
SUPERFICIE TOTAL		0994 m²

	ZONA VERDE TIPO I
	ZONA VERDE TIPO II
	PLANTEROS
	ALUZA
	ÁREAS DE JARDINES

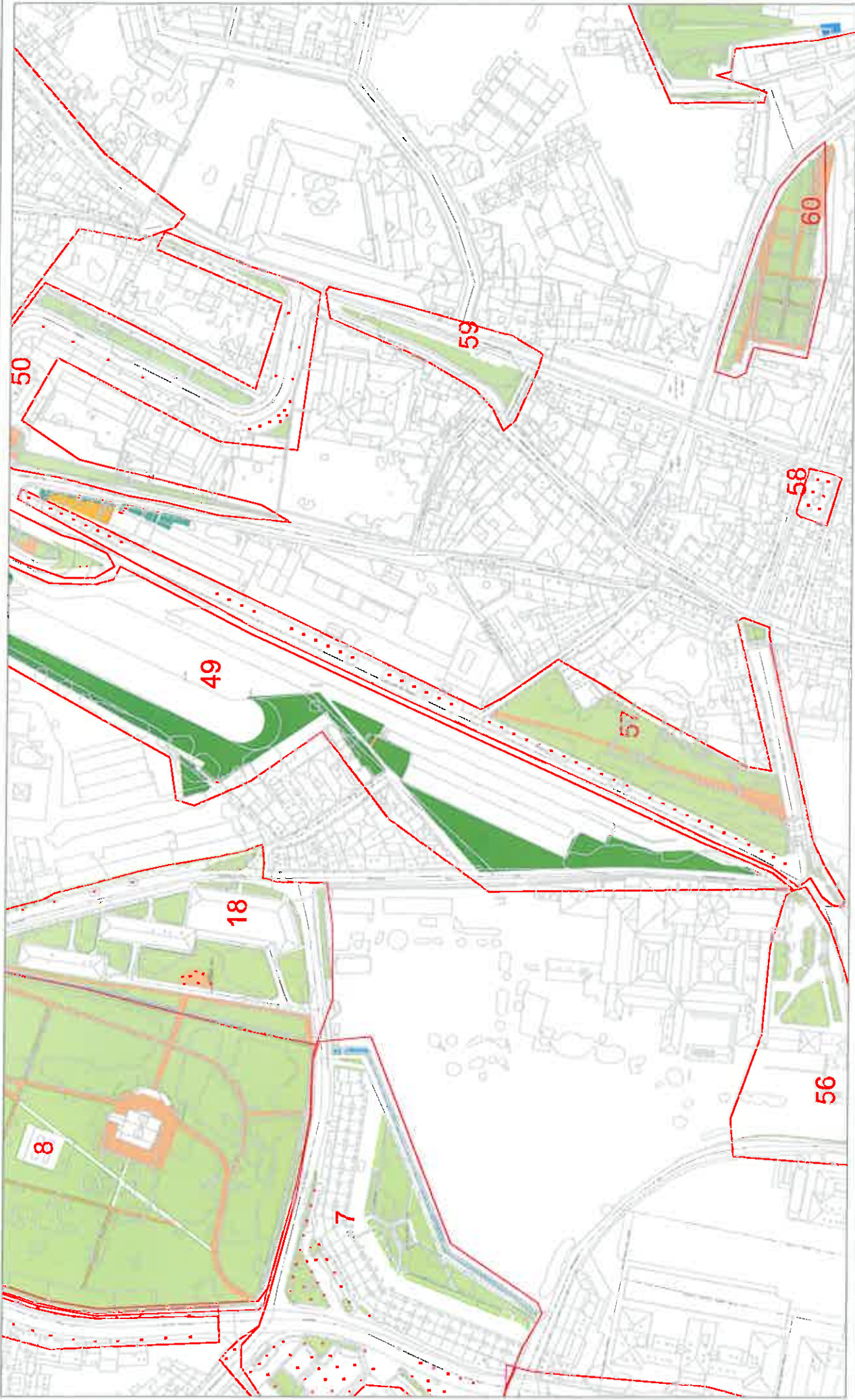
MANEJO TIPO I
 REVISIÓN: MARZO 2012

PLANOS DE ZONAS VERDES MUNICIPALES
 DEPARTAMENTO DE PARQUES E JARDINES

SAN FRANCISCO - ENTRERRÍOS
 TIPO DE PARQUE: JARDIN LABORAL

CONCEJO DE SANTIAGO

CELULAR: 29 096



ALCANTARILLAS	48.000
APERTURAS	0.000
LÍMITES DE ZONA	
ESCALA:	S / E (SIN ESCALA)
SUPERFICIE TOTAL:	5.086 m ²

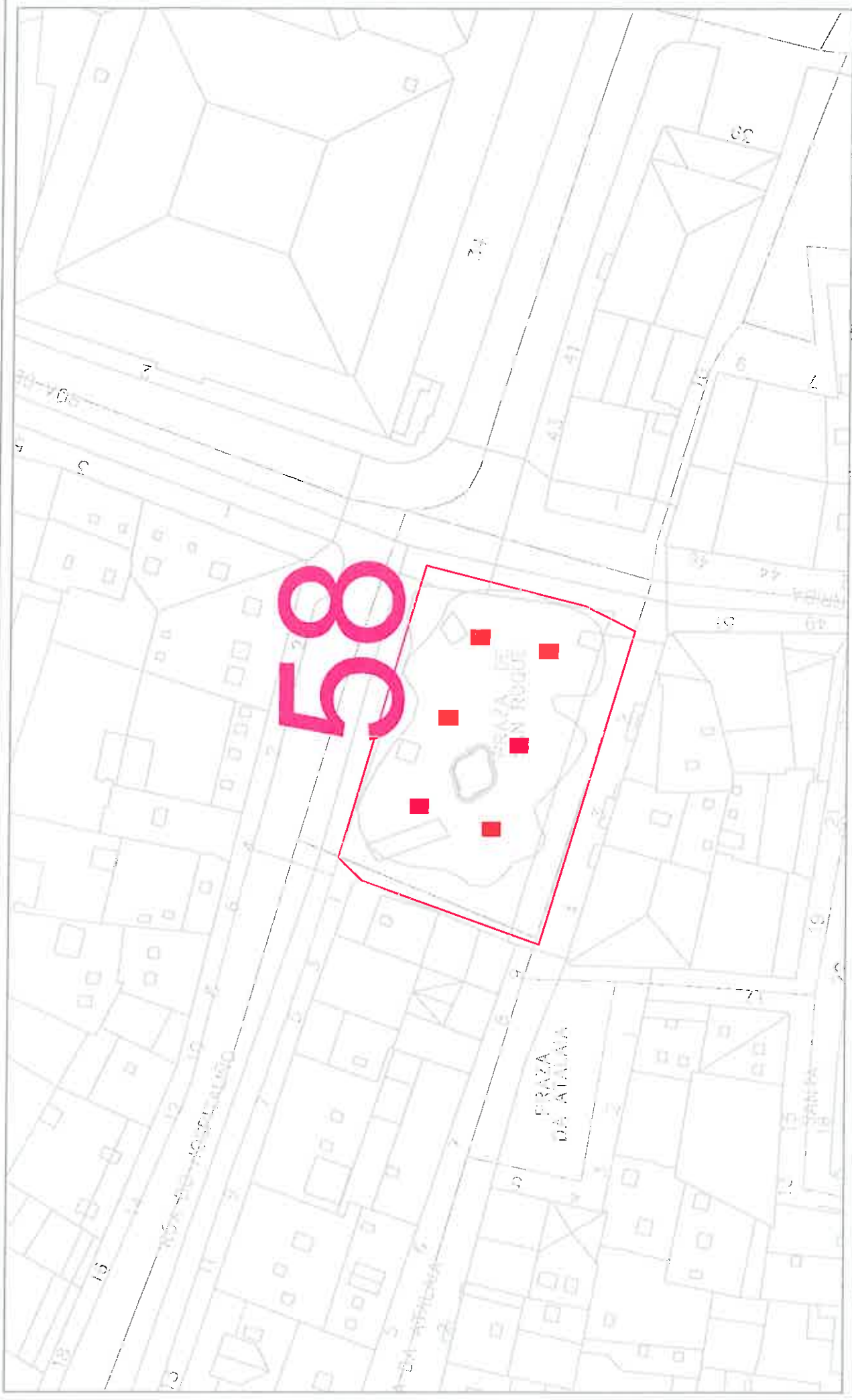
ZONA VERDE TIPO I	
ZONA VERDE TIPO II	
PAVIMENTOS	
AGUA	
AGUAS EMBAJADAS	

PLANTEAMIENTO TIPO I
 REVISIÓN: ABRIL 2013

PLANOS DE ZONAS VERDES MUNICIPALES
 DEPARTAMENTO DE PARQUES E XARDÍNS

COSTA VELLA
 TIPO DE PARQUE: JARDÍN URBANO
 CÓDIGO: 201-007





PLANOS DE ZONAS VERDES MUNICIPAIS
 DEPARTAMENTO DE PARQUES E XARDÍNS
PRAZA DE SAN ROQUE
 TIPO DE PARQUE: PRAZA

elaborado por OIB

PROYECTO TIPO I
 MUNICIPALIDAD MARZO 2003

- ZONA VERDE TIPO I
- ZONA VERDE TIPO II
- PAVIMENTOS
- AGUA
- AGUAS SANTI

- ALICADOS
 - PAVIMENTOS
 - LIMITE DE ZONA
- ESCALA: S 7 E (SIN ESCALA)
 SUPERFICIE TOTAL: 0 m²



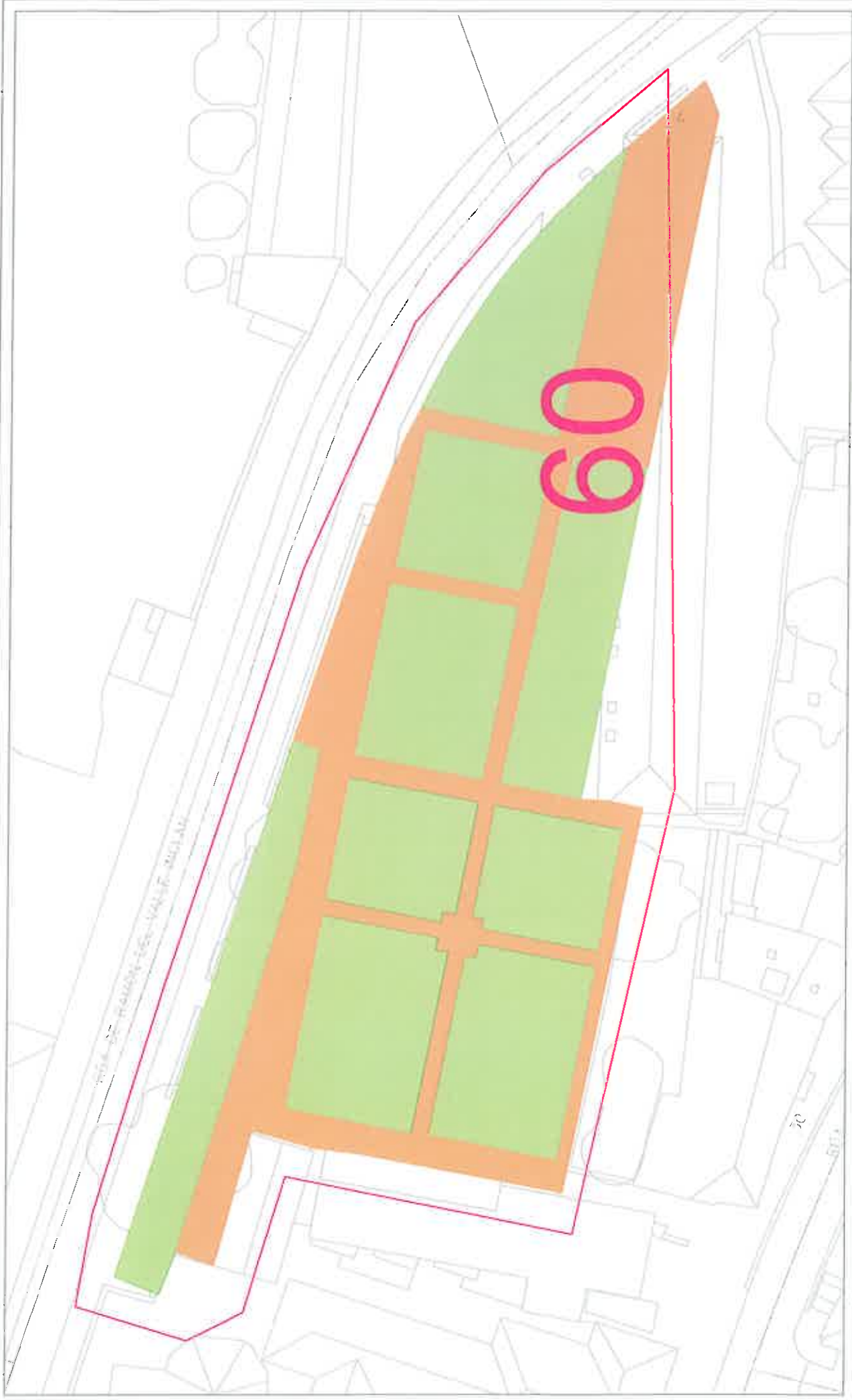
ACTIVIDADES	USOS
<ul style="list-style-type: none"> ÁREA VERDE ÁREA DE ZONAS VERDES 	<ul style="list-style-type: none"> U.S.B. U.S.C.
<ul style="list-style-type: none"> ESCALA S/E (SIN ESCALA) 	<ul style="list-style-type: none"> SUPERFICIE TOTAL 651 m²

<ul style="list-style-type: none"> ZONA VERDE TIPO I ZONA VERDE TIPO II ÁREA VERDE ÁREA ÁREA VERDE

MANTENIMIENTO TIPO I
 REVISIÓN: MARZO 2013

PLANOS DE ZONAS VERDES MUNICIPALES
 DEPARTAMENTO DE PARQUES E JARDINES
STA. CLARA
 TIPO DE PARQUES: JARDÍN URBANO CÉDULO: 2V 099





AV. ST. RAMÓN DE VALLE INCLÁN

20
50m

ACCIONES	0.00%
RECONSTRUCCIÓN	0.00%
LIBRE DE TIERRA	
Escala: S / E (SIN ESCALA)	
SUPERFICIE TOTAL: 2.996 m ²	

ZONA VERDE TIPO I	
ZONA VERDE TIPO II	
PAVIMENTOS	
AGUA	
AGUA INVIANTES	

PROYECTO TIPO I
REVISIÓN: MARZO 2012

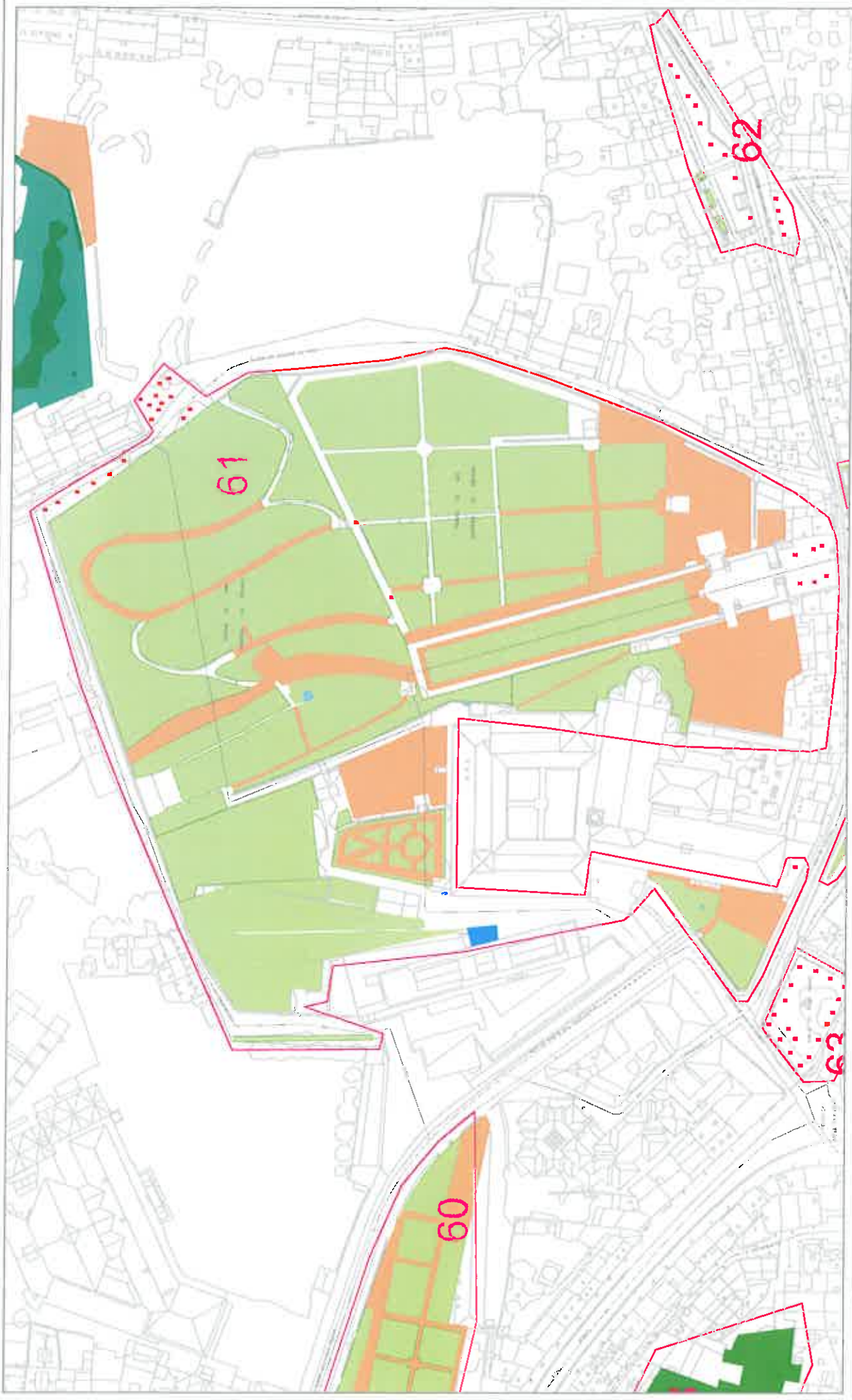
PLANOS DE ZONAS VERDES MUNICIPALES
DEPARTAMENTO DE PARQUES E JARDINES

VALLE INCLÁN

TIPO DE PARQUE: PARQUE DE BARRIO
CODIGO: 01.050



CONCELLO DE SANTIAGO



ACTIVIDADES	24.000
INSTRUMENTOS	0.100
LIBRE DE COPIA	
ESCALA	S / E (SIN ESCALA)
SUPERFICIE TOTAL: 37.047 m ²	

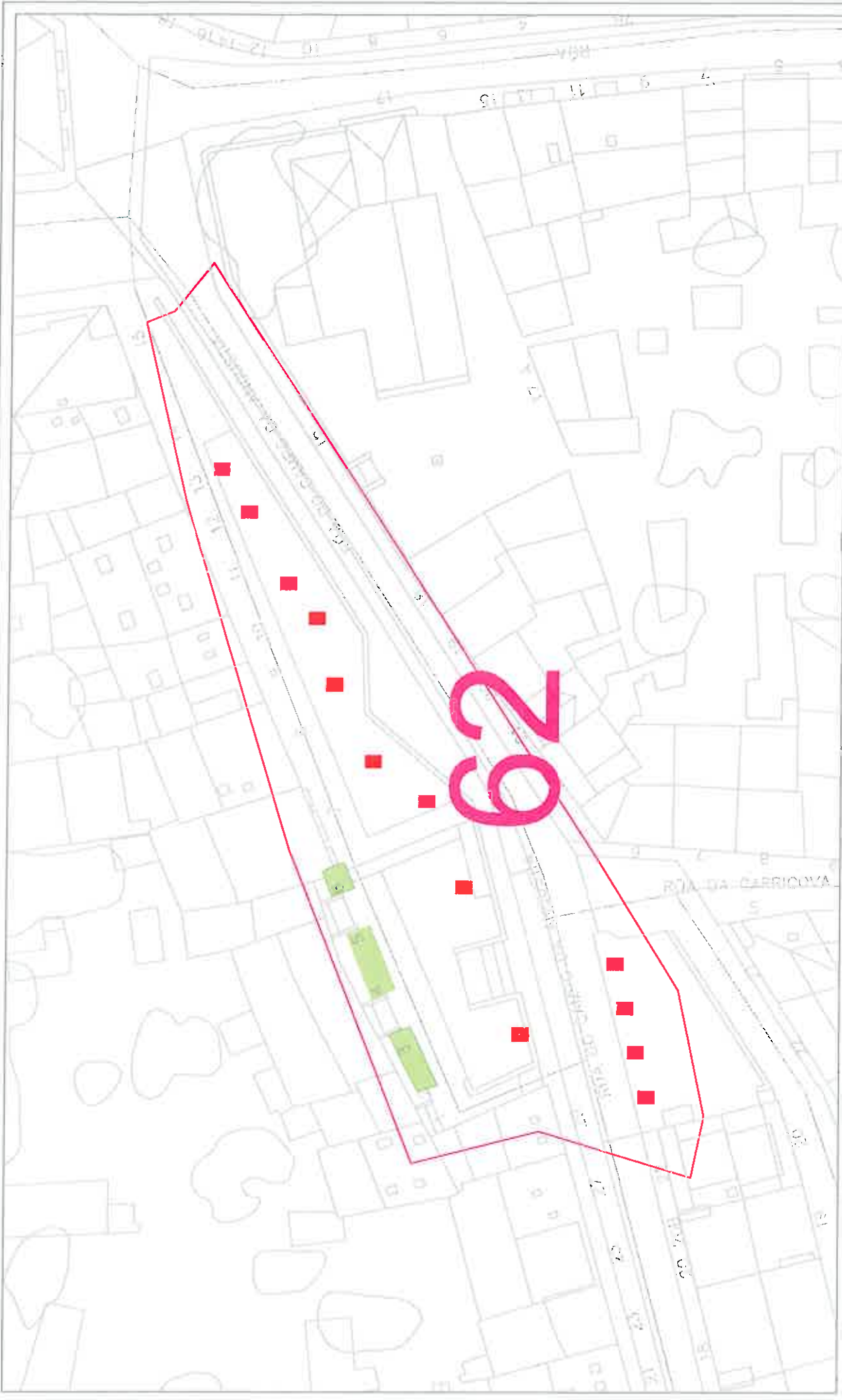
ZONA VERDE TIPO I	Verde claro
ZONA VERDE TIPO II	Verde oscuro
PLANTACIONES	Naranja
JUBA	Azul
ÁREAS PAVIMENTADAS	Naranja

MANEJO TIPO I
 REVISIÓN: MARZO 2010

PLANOS DE ZONAS VERDES MUNICIPALES
 DEPARTAMENTO DE PARQUES E JARDINES

SAN DOMINGOS DE BONAVAL
 TIPO DE PARQUE: JARDÍN HISTÓRICO
 CÓDIGO: 27.001





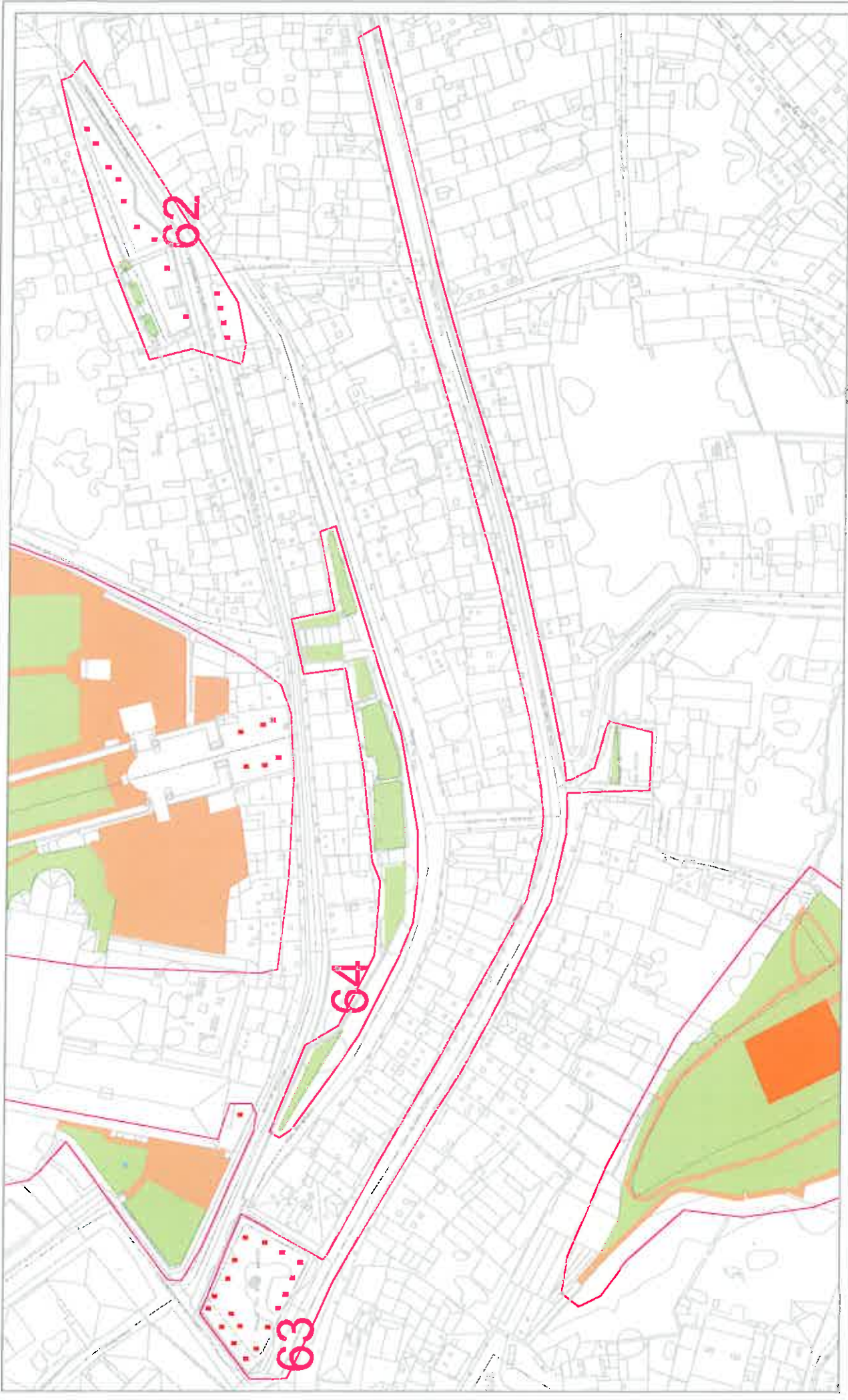
▲ ALTAVES	13.000
■ PAVIMENTAÇÃO	8.100
■ BORDO DE PAVIMENTO	
Escala: 1/50 (SIN ESCALA)	
SUPERFICIE TOTAL: 31 m²	

■ ZONA VERDE TIPO I	
■ ZONA VERDE TIPO II	
■ PAVIMENTAÇÃO	
■ ALICA	
■ ÁREAS DE PAVIMENTO	

MANUTENÇÃO TIPO I
 REVISÃO: MAIO 2013

PLANOS DE ZONAS VERDES MUNICIPAIS
 DEPARTAMENTO DE PARQUES E JARDINS
 PRAÇA DA ANGIUSTIA
 TIPO DE PARQUE: PRAÇA
 elaboração: 2013





ACCIONES	LIÑOS
PLANTACIONES	LIÑOS
LÍMITES DE ZONAS	
ESCALA	S / E (SIN ESCALA)
SUPERFICIE TOTAL	23 m ²

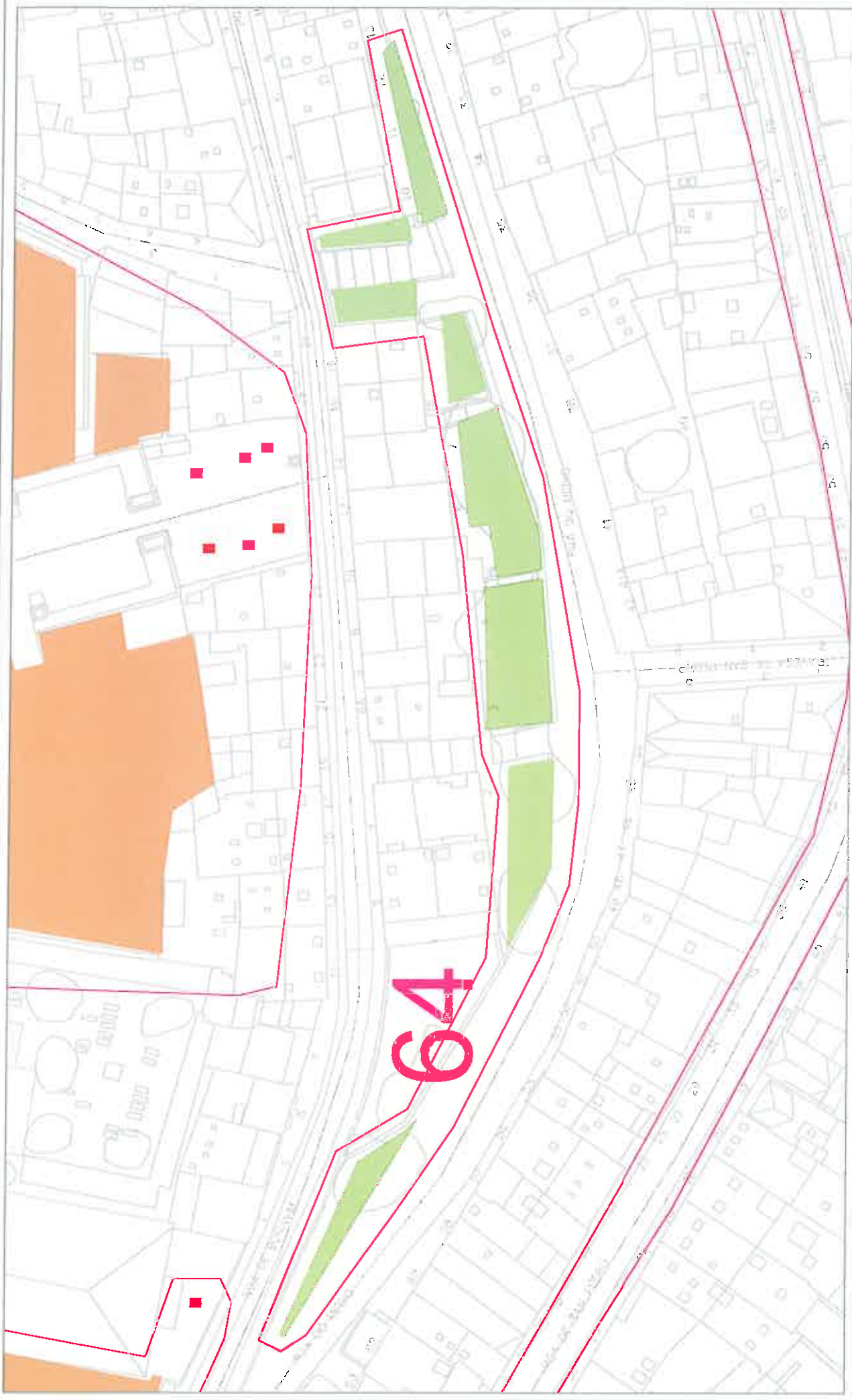
ZONA VERDE (UVA)	
ZONA VERDE (ZRV)	
PARQUES	
AGUA	
ÁREAS VERDES	

PROYECTO TIPO 1
 REVISIÓN: MARZO 2013

PLANOS DE ZONAS VERDES MUNICIPALES
 DEPARTAMENTO DE PARQUES E XARDÍNS

RÚA DE SAN PEDRO E PORTA DO CAMIÑO
 TIPO DE PARQUE: XARDÍN URBANO
 CÍRCULO: 20 / 063





64

	ALTORES	0 000
	ZONAS VERDES	0 000
	LIMITES DE ZONA	
ESCALA: S / E (SIN ESCALA)		
SUPERFICIE TOTAL		611 m ²

	ZONA VERDE TIPO I
	ZONA VERDE TIPO II
	PREVALENTES
	AGUA
	AREAS IMPLANTS

TIPO DE PARQUE: XARDIN URBANO
 REVISIÓN: MARZO 2013

PLANOS DE ZONAS VERDES MUNICIPAIS
 DEPARTAMENTO DE PARQUES E XARDINS

RÚA DO MEDIO
 TIPO DE PARQUES: XARDIN URBANO
 COORDEN: 20 064



CONCELLO DE SANTIAGO



<input checked="" type="checkbox"/> AUTOMÁTICO <input type="checkbox"/> MANUTENÇÃO <input type="checkbox"/> IMPRIME DE QUAL.	1 LULA 0.1000
<input type="checkbox"/> 2ª VEZ (TIPO I) <input type="checkbox"/> 3ª VEZ (TIPO II) <input type="checkbox"/> PERIMÉTRICOS <input type="checkbox"/> ÁREAS <input type="checkbox"/> ÁREAS INTERIORES	ESCALA: S/E (SEM ESCALA) SUPERFÍCIE TOTAL: 850 m²

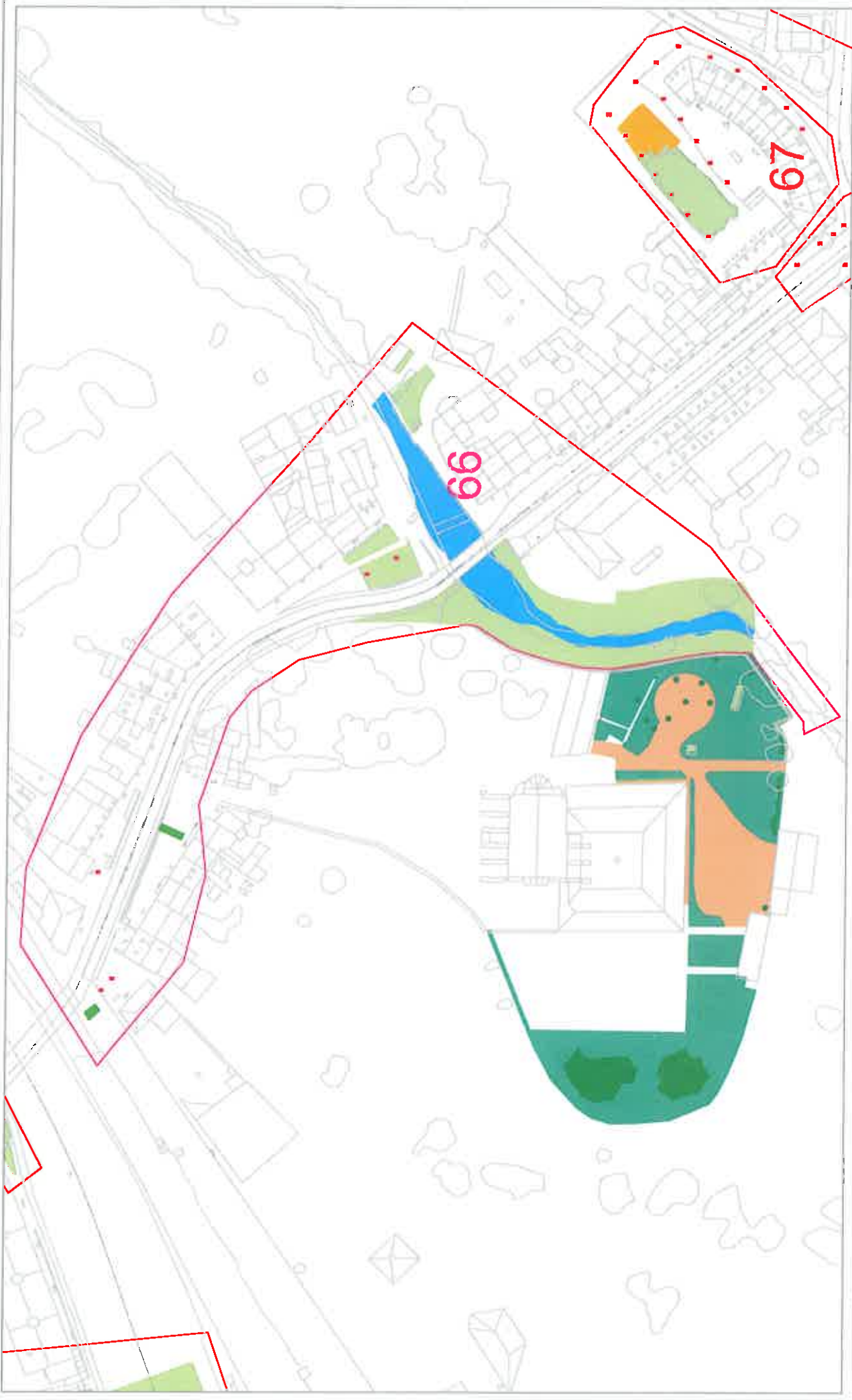
MANUTENÇÃO TIPO I REVISÃO: ABRIL 2013
--

PLANOS DE ZONAS VERDES MUNICIPAIS
 DEPARTAMENTO DE PARQUES E JARDINS
PRAZA DA INMACULADA
 TIPO DE PARQUE: PRAÇA

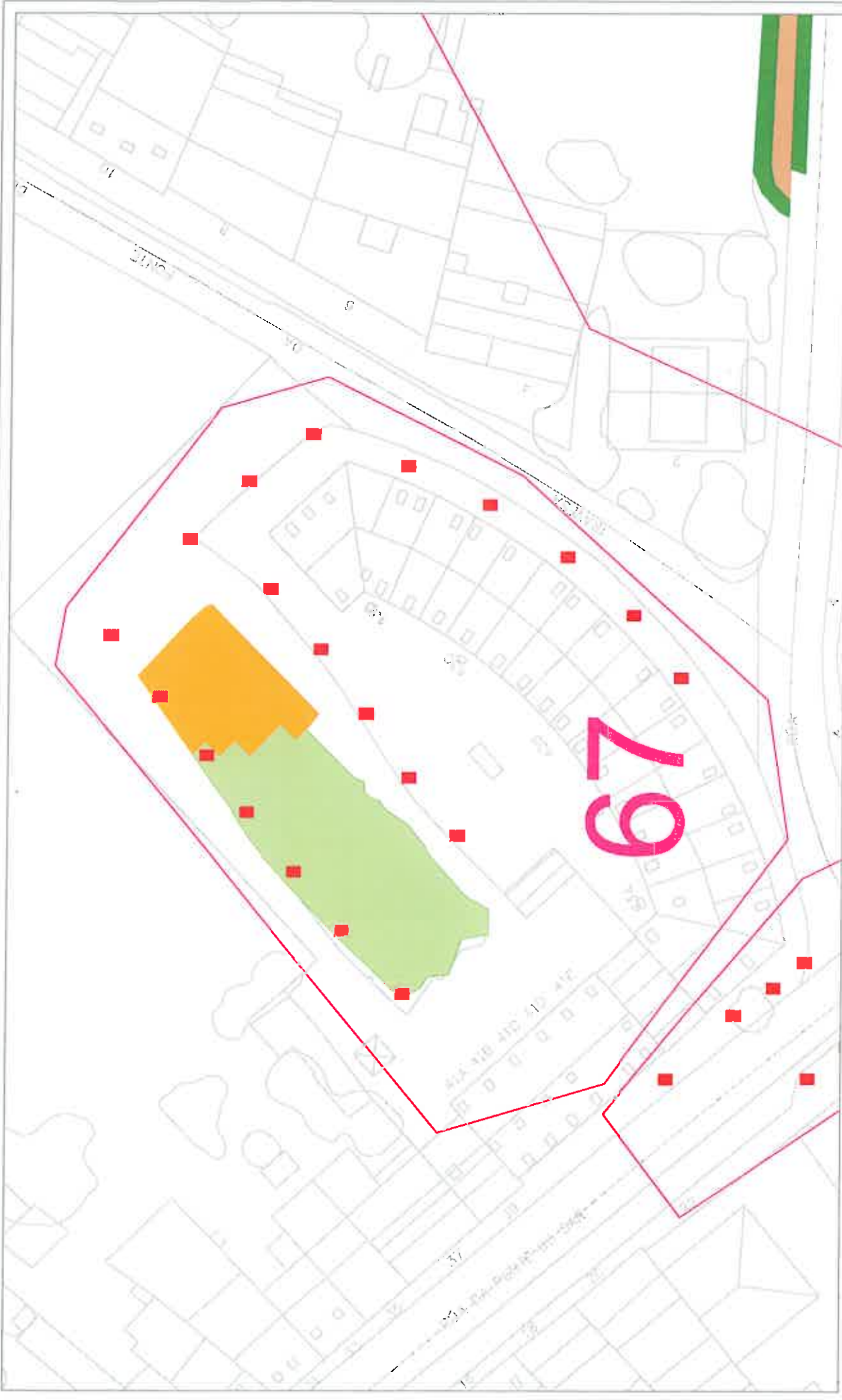
COORDENADAS: 27 045



CONCELHO DE SANTIAGO



<p>CONCELLO DE SANTIAGO</p>	<p>PLANOS DE ZONAS VERDES MUNICIPAIS DEPARTAMENTO DE PARQUES E XARDÍNS</p> <p>PONTE DE SAR TIPO DE PLANO: XARDÍN DE CONTORNADO Escala: 2x1/005</p>	<p>MANTENIMENTO TIPO 1 REVISIÓN: ABRIL 2013</p>	<p> <input type="checkbox"/> ZONA VERDE TIPO 1 <input type="checkbox"/> ZONA VERDE TIPO 2 <input type="checkbox"/> PAVIMENTOS <input type="checkbox"/> AUGA <input type="checkbox"/> MUR E PASEO </p>	<p> <input type="checkbox"/> ALTURAS <input type="checkbox"/> CONTORNADO <input type="checkbox"/> LIMITE DE ZONA </p>	<p> AUSO E OPO </p>
		<p>EDONIA 57 E (SIN ESCOLA) SUPERFICIE TOTAL 3.613 m²</p>			



ALCORNOS	SALZAS
ENCURTIMOS	ESBOC
LINEA DE ZONA	
ZONA VERDE TIPO 1	
ZONA VERDE TIPO 2	
PRACERIAS	
ALBA	
AREAS PAVIMENTADAS	
ESCALA: S / E	(SIN ESCALA)
SUPERFICIE TOTAL	374 m ²

ZONA VERDE TIPO 1	
ZONA VERDE TIPO 2	
PRACERIAS	
ALBA	
AREAS PAVIMENTADAS	

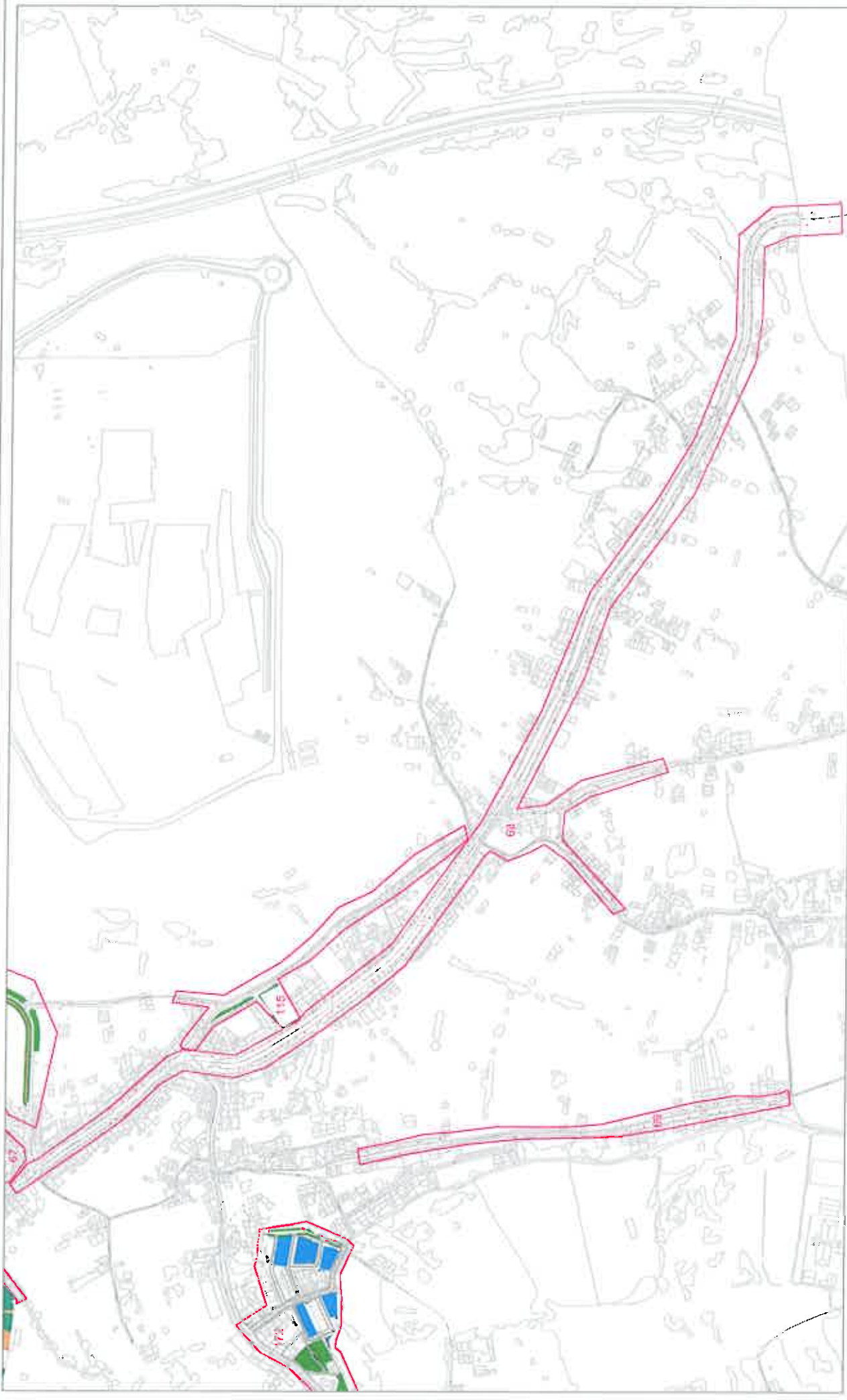
MANEIRO TIPO 1
 REVISIÓN: MARZO 2013

PLANOS DE ZONAS VERDES MUNICIPAIS
 DEPARTAMENTO DE PARQUES E XARDÍNS

PRAZA MUÍÑO DE SAR (PRAZA DE PEPE NOIA)
 TIPO DE PARQUES: PRAZA

CÓDIGO: 20/067





	SUMINEROS	300 L/S
	ALCANTARILLAS	5.000
	LÍMITE DE ZONA	
	ESCALA	S / E (SIN ESCALA)
	SUPERFICIE TOTAL	285 m ²

	ZONA VERDE TIPO 2
	ZONA VERDE TIPO 3
	PASADIZOS
	ALBA
	ÁREAS DE JARDÍN

MANTENIMIENTO TIPO 1
 REVISIÓN: MARZO 2013

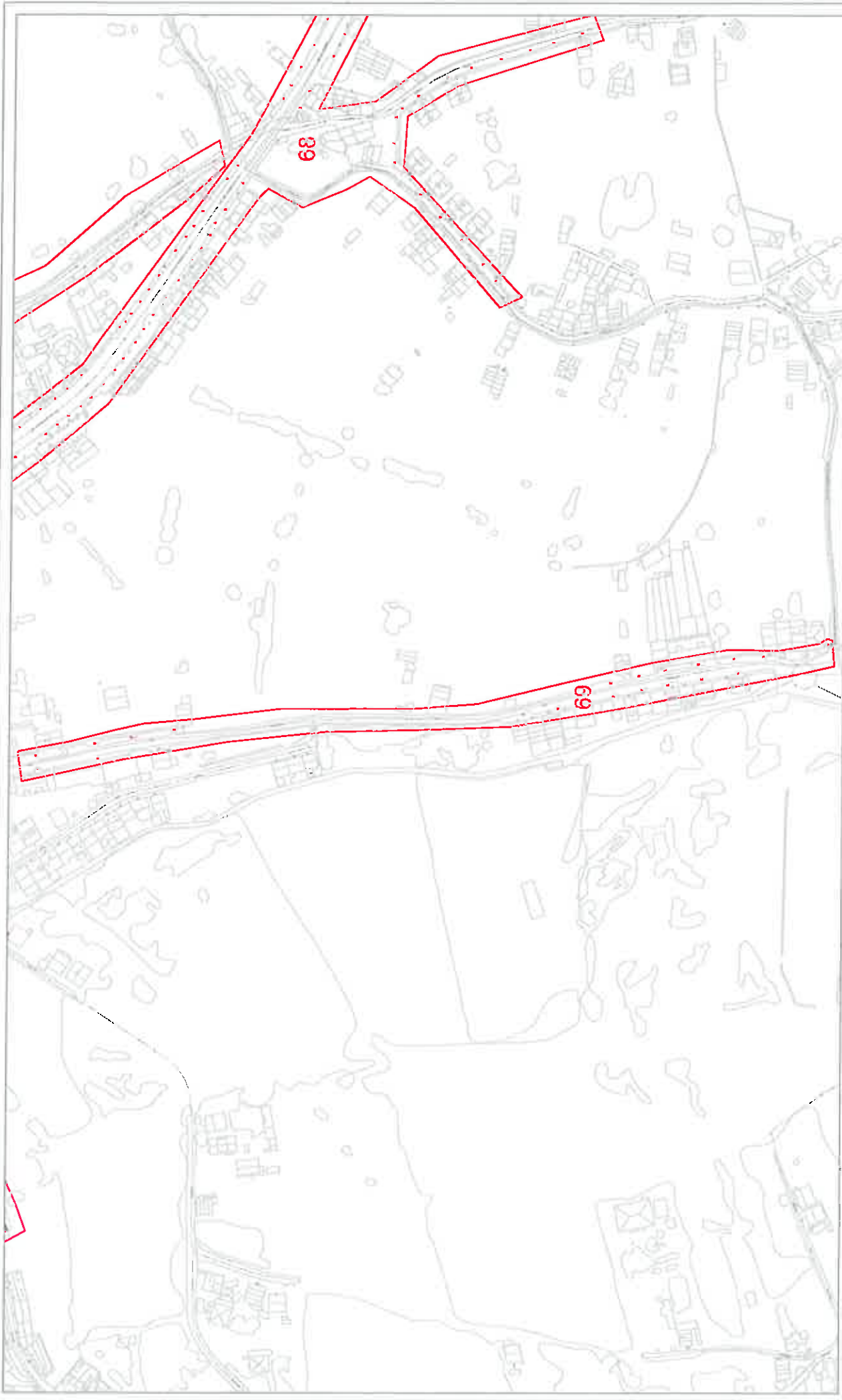
PLANOS DE ZONAS VERDES MUNICIPALES
 DEPARTAMENTO DE PARQUES E JARDINES

RUA CRUCEIRO DO SAR
 TIPO DE PARQUE: JARDIN URBANO



CONCELLO DE SANTIAGO

COORDENADAS: 45.682



ALCANTARAS	30.000
REVESTIMENTOS	0.000
ARTES DE ZORRA	0.000
ESCALA: S/E (SIN ESCALA)	
SUPERFICIE TOTAL	0 m ²

ZONA VERDE TIPO 1	
ZONA VERDE TIPO 2	
PARQUETOS	
ALIJOS	
ARBOLIZACION	

MANEJO TIPO II
 REVISOR: JUAN CARLOS PUEBLA

PLANOS DE ZONAS VERDES MUNICIPALES.

DEPARTAMENTO DE PARQUES E JARDINES

RUA AGRA DAS BARREIRAS

TIPO DE PARQUE: PARQUE DE BARRIO CÓDIGO: 2N-269





ALCANTARILLOS	18.000
PROYECTIVIDAD	0.000
LIMITES DE ZONAS	
ESCALA: S/E (SIN ESCALA)	
SUPERFICIE TOTAL: 3.773 m ²	

ZONA VERDE TIPO I	
ZONA VERDE TIPO II	
PROYECTIVIDAD	
AGUA	
AGUAS OCEANICAS	

PROYECTO TIPO II
 REVISIÓN: MARZO 2013

PLANOS DE ZONAS VERDES MUNICIPALES
 DEPARTAMENTO DE PARQUES E JARDINES
 LAMIAS DE ABADE
 TIPO DE PARQUE: MANCINI DE CONTINIO CÓDIGO: 201120



CONCELLO DE SANTIAGO