



























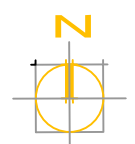


PRAZA DE GALICIA

L E N D A

-  CURVA DE NIVEL
-  CURVA MAESTRA
-  ARBUSTOS
-  EDIFICACIÓN
-  MUROS
-  LÍNEA BLANCA
-  COTA SINGULAR
-  FAROLA
-  PAPELERA
-  SEMÁFORO
-  ARQUETA
-  ÁRBOL
-  BASE
-  BOLARDO
-  COTAS ENTRADAS
-  SUMIDERO
-  ALCORQUE HEXAGONAL
-  ALCORQUE RECTANGULAR
-  SEÑALIZACIÓN INFORMATIVA
-  QUIOSCOS
-  CESPED
-  POZOS
-  SEÑALIZACIÓN VERTICAL
-  SEÑALIZACIÓN HORIZONTAL
-  BORDILLO
-  PARADA DE BUS
-  REJILLA VENTILACIÓN
-  BUZÓN CORREOS

INTERO RIOS



ESCALA 1:200
FORMATO A3

PRAZA DE GALICIA
CONCELLO DE SANTIAGO DE COMPOSTELA. XULLO 2013
PLANO 1. SITUACIÓN ACTUAL