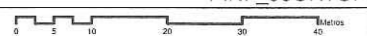
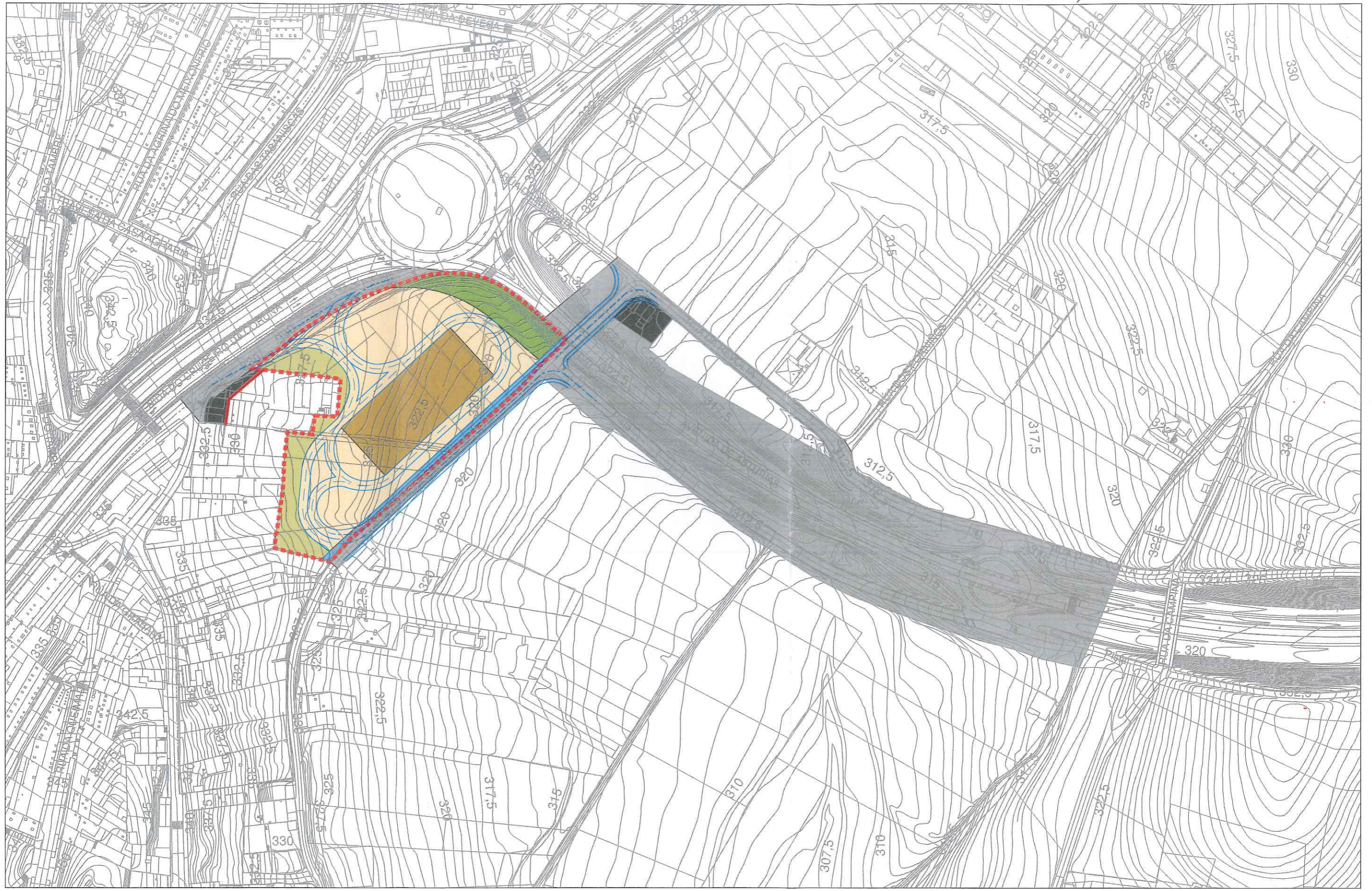
 Ámbito do plan especial

ETRS 1989 UTM Zone 29N


CONCELLO DE SANTIAGO
Planeamento e Xestión
19078_PElO_JA8_202202_B
Febreiro 2022
Esc. A3 1:1000
Esc. A1 1:500

CONCELLO DE SANTIAGO
PLAN ESPECIAL DE INFRAESTRUCTURAS E DOTACIÓNS PARCELA IA-B. PLATAFORMA LOGÍSTICA DE MALLOU
Servicios Técnicos Municipais
BORRADOR
Planos de información xeral 6. Ortofoto
PINF_06ORTOF


CONEXIÓNS EXTERIORES



Firmado digitalmente por MARIA ESTHER SANCHEZ ESPÍNEIRA - 32641497N
 Fecha: 2022.02.11 12:14:44 +01'00'

Ámbito do plan especial


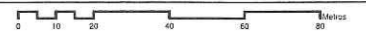
Aliñación

TITULARIDADE DAS PARCELAS

Privada

Pública

ETRS 1989 UTM Zone 29N

 CONCELLO DE SANTIAGO Planeamento e Xestión	CONCELLO DE SANTIAGO PLAN ESPECIAL DE INFRAESTRUCTURAS E DOTACIÓNS PARCELA IA-8. PLATAFORMA LOGÍSTICA DE MALLOU Servicios Técnicos Municipais
	BORRADOR Planos de ordenación 2. Conexións exteriores PORD_02CONEXT
15078_PElD_IAB_202202_B Febreiro 2022	
Esc. A3 1:2000 Esc. A1 1:1000	



Ámbito do plan especial	Acceso	ELP Espazo libre de parcela	IP-RV Itinerario peonil/Reserva viaria
324,00 Rasante proposta	AME Área de movemento da edificación	Zona restrinxida vehiculos lixeiros	IP-AA Itinerario peonil/Área de amortecemento
			ASV Ampliación sistema viario

CONCELLO DE SANTIAGO
Planeamento e Xestión

15078_PEID_IA8_202202_B

Febreiro 2022

Esc. A3 1:1000
Esc. A1 1:500

CONCELLO DE SANTIAGO

PLAN ESPECIAL DE INFRAESTRUCTURAS E DOTACIÓNS
PARCELA IA-8. PLATAFORMA LOXÍSTICA DE MALLOU

Servicios Técnicos Municipais

BORRADOR

Planos de ordenación
01. Ordenación

PORD_01ORD

ETRS 1989 UTM Zone 29N