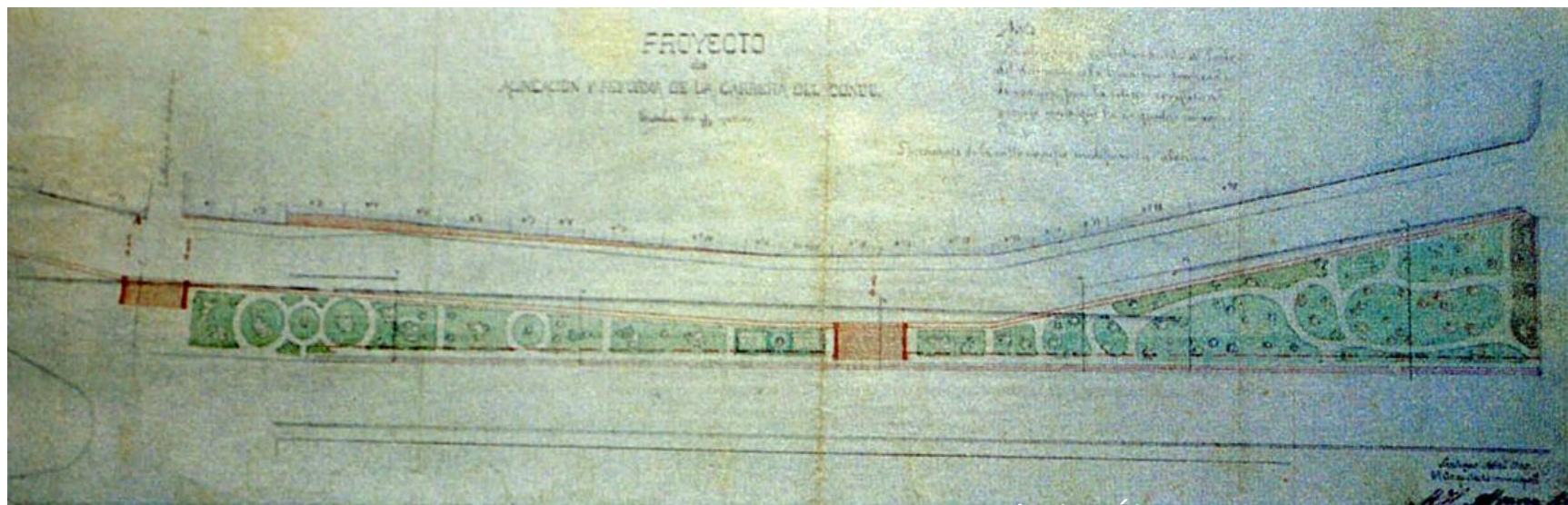


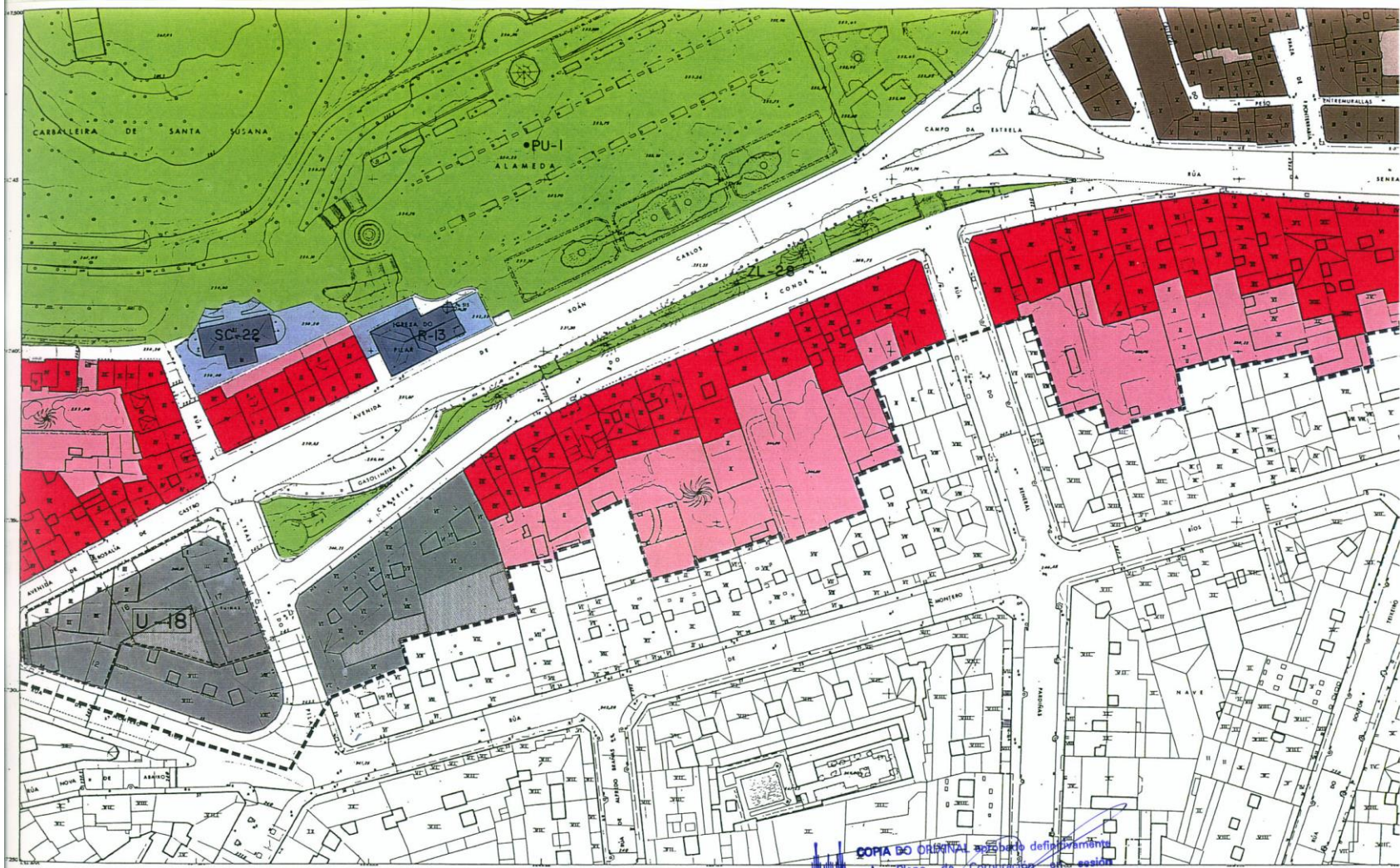




1832.- RAMÓN GIL REY



1902.- HERNÁNDEZ ÁLVAREZ REYERO



- AMBITO DEL PLAN ESPECIAL
- AMBITO UNIDAD DE INTERVENCIÓN
- AMBITO UNIDAD DE EJECUCIÓN
- U.E.R. UNIDAD DE INTERVENCIÓN, Nº
- U.E.R. UNIDAD DE EJECUCIÓN, Nº
- NUEVA EDIFICACIÓN EN UI
- NUEVA DOTACIÓN EN UI
- R.I. RECINTO INTRAMUROS
- A.U. AREAS URBANAS HISTÓRICAS INMEDIATAS
- L.H. LINEALES HISTÓRICOS PERIFÉRICOS
- R. RUEIROS
- T.H.R. TEJIDOS HISTÓRICOS RENOVADOS
- L.R. REFORMAS DEL PLANEAMIENTO ANTERIOR
- CONFORME ■ DISCONFORME
- LIMITE URBANO / URBANIZABLE
- AREA DE SUNP
- EDIFICACIÓN EN SUNP
- SUELO NO URBANIZABLE
- FINCAS SINGULARES
- SNU DE PROTECCIÓN DEL PAISAJE AGRÍCOLA
- SNU DE ENTORNO RÍOS SAR Y SARELA
- FONDO Y ALTURA MÁXIMA
- EQUIPAMIENTO COMUNITARIO
- AB. ASISTENCIAL
- AB.D. ASISTENCIAL DOCENTE (CENTROS DE DEPORTE)
- U. URBANOS
- U. ADMINISTRATIVOS Y SERVICIOS
- RE. RESERVA DE EQUIPAMIENTO
- EU. UNIVERSITARIO
- PU. UNIVERSITARIO PERIFÉRICO
- UC. UNIVERSITARIO COMPLEMENTARIO
- UC. UNIVERSITARIO SOCIO-CULTURAL
- RI. RECREATIVO
- S.A.S. SANTIAGO-ASISTENCIAL
- RI. RÍO DE TIVOLI
- ESPAZOS LIBRES Y ZONAS VERDES PÚBLICOS
- PROTECCIÓN DE MONUMENTOS
- ZONAS VERDES
- SISTEMA GENERAL

COPIA DO ORIGINAL aprobada definitivamente polo Pleno da Corporación do Concello de Santiago de Compostela o 21 MAR 1993

SECRETARÍA XERAL

1	2	3	4
5	6	7	8
9	10	11	12
13	14	15	16
17	18	19	20
21	22	23	24
25	26	27	28
29	30	31	32
33	34	35	36

EXCMO. CONCELLO DE SANTIAGO DE COMPOSTELA

PLAN ESPECIAL DE PROTECCIÓN E REHABILITACIÓN DA CIDADE HISTÓRICA

CONCELLO DE SANTIAGO

ORDENACION

PLANO Nº 2

JUNIO 1993

DOC. REFUNDIDO

ESCALA 1:1000



- AMBITO DEL PLAN ESPECIAL
PATRIMONIO ARQUITECTONICO CATALOGADO
- NIVEL 1
 - NIVEL 2
 - NIVEL 3
 - NIVEL 4

- ELEMENTOS DEL ESPACIO PUBLICO
- ESTATUARIA, MONUMENTOS, MOBILIARIO URBANO Y PAVIMENTOS, Nº
 - FUENTES, Nº
 - INSTALACIONES Y OBRAS PUBLICAS, Nº
 - CRUCEROS Y OTROS, Nº
- JARDINES Y ELEMENTOS NATURALES
- ELEMENTO, Nº

	1	2	3	4
	5	6	7	
8	9	10	11	12
13	14	15	16	17
18	19	20	21	22
23	24	25	26	27
28	29	30		
			31	32
			33	34

EXCMO. CONCELLO DE SANTIAGO DE COMPOSTELA


PLAN ESPECIAL DE PROTECCION E REHABILITACION DA CIDADE HISTORICA

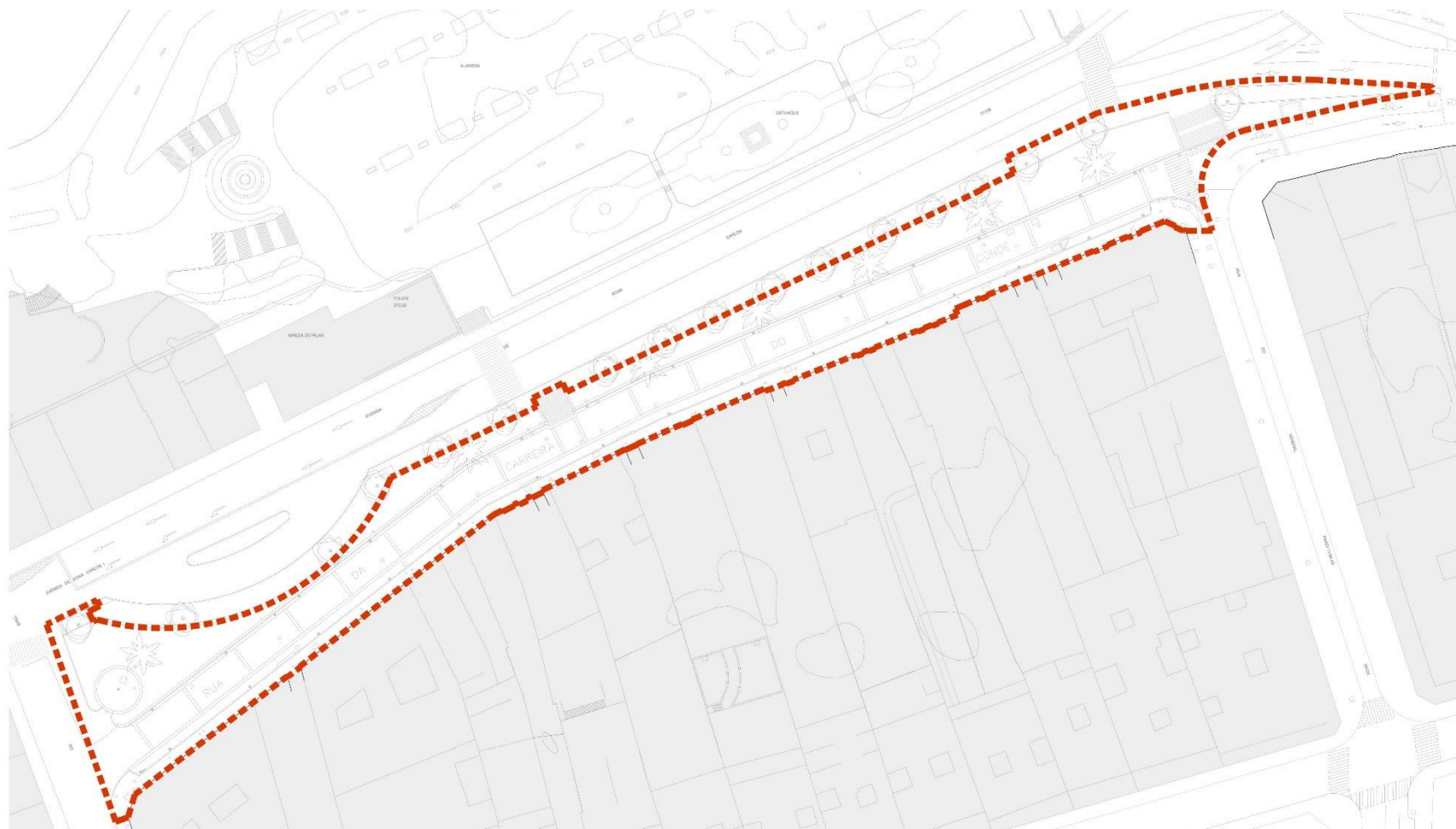

CONCELLO DE SANTIAGO

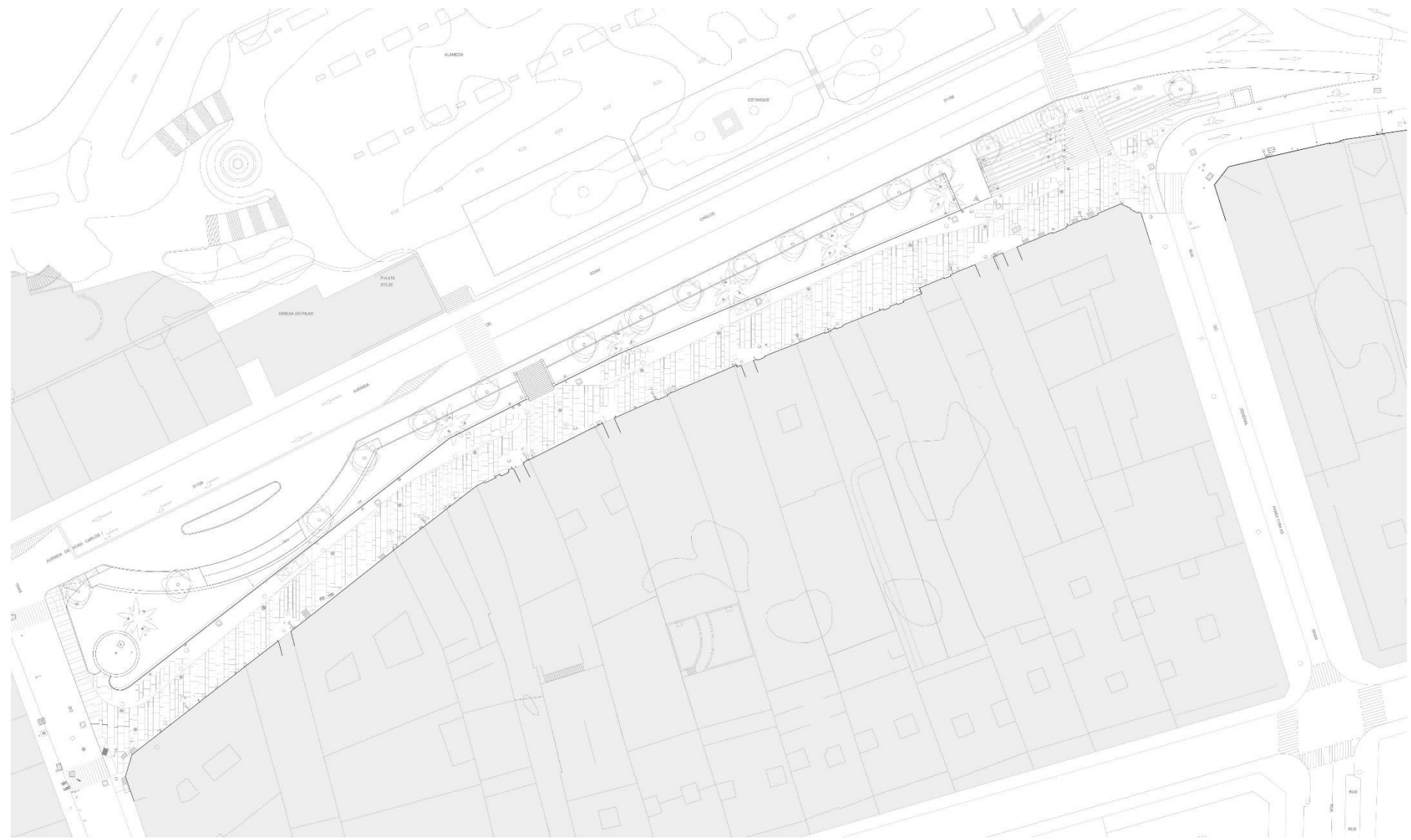
PLANO Nº: **4** ORDENACION PROTECCION Y CATALOGACION

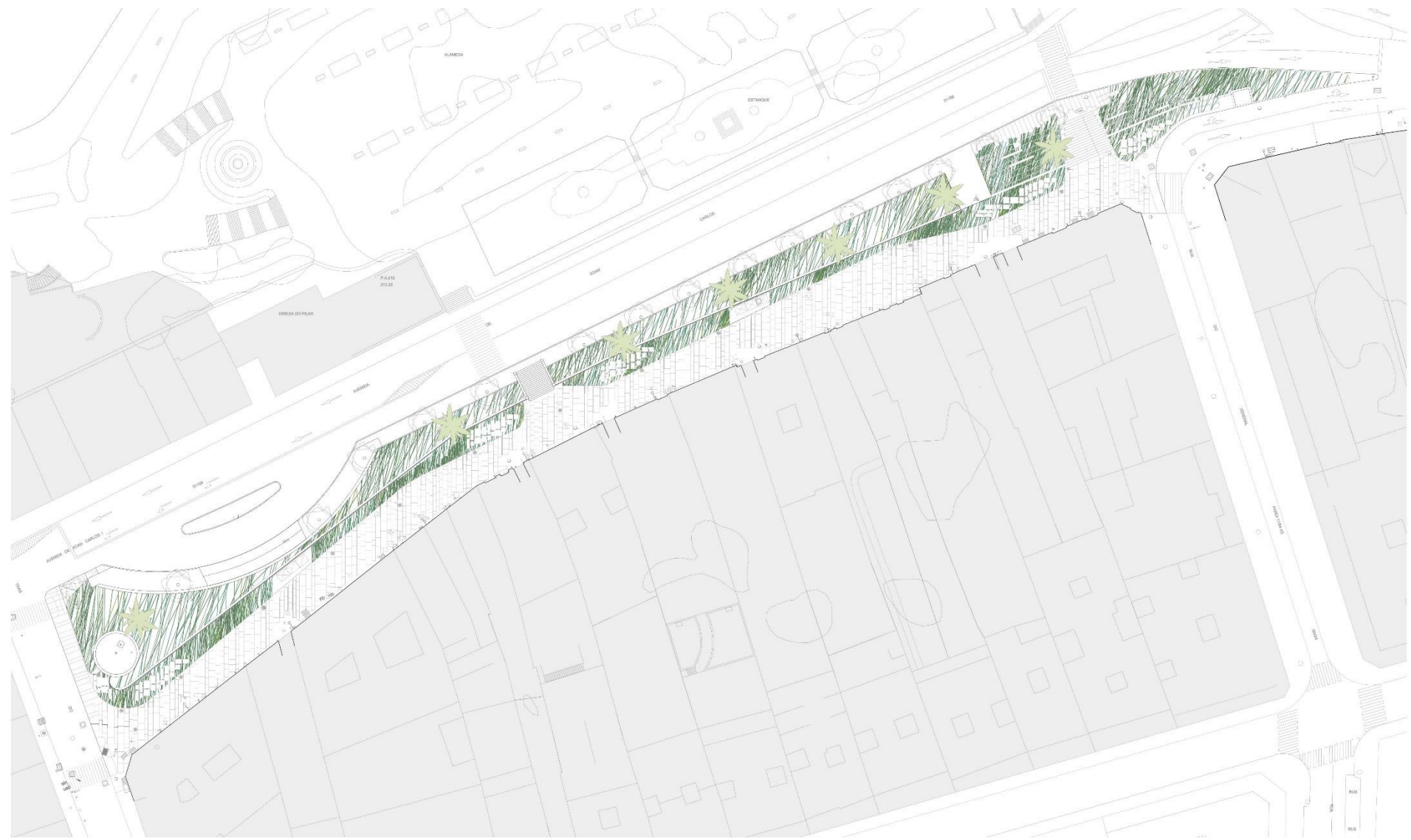
JUNIO 1997
DOC. REFUNDIDO


ESCALA 1/1000











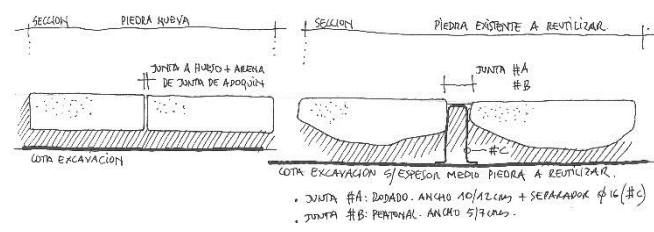
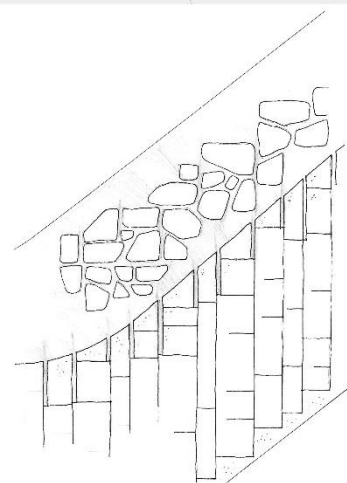
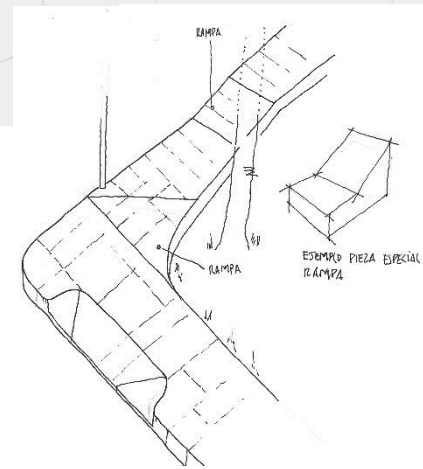
CIFRAS GLOBALES

- Inversión total : 638.884,65€
- Superficie total de la actuación: 3.866m²
- Superficie ajardinada existente: 1.217m²
- Superficie ajardinada nueva: 551 m²
- Superficie ajardinada total: 1.768 m²

- pavimento piedra nueva
- pavimento piedra reutilizada
- pavimento hormigon coloreado en masa
- pavimento verde pisable



- transversalidad peatonal
- acceso rodado
- zona carga - descarga comercial / basura




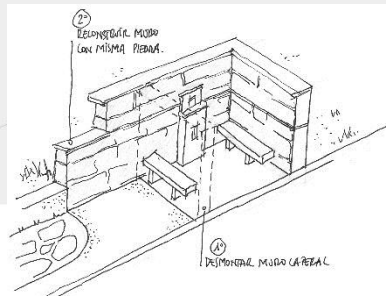

- pavimento piedra nueva
- pavimento piedra reutilizada
- pavimento hormigon coloreado
- pavimento verde pisable



- pavimento piedra nueva
- pavimento piedra reutilizada
- pavimento hormigon coloreado
- pavimento verde pisable



- pavimento piedra nueva
- pavimento piedra reutilizada
- pavimento hormigon coloreado
- pavimento verde pisable



- pavimento piedra nueva
- pavimento piedra reutilizada
- pavimento hormigon coloreado
- pavimento verde pisable