








- ZONA I
 -  ÁMBITO DE REURBANIZACIÓN (6.354 m²)
 -  ÁMBITO DE DEMOLICIÓN DE TERRAZAS (2.816 m²)
- ZONA II
 -  ÁMBITO DE REURBANIZACIÓN (2.792 m²)
 -  ÁMBITO DE DEMOLICIÓN DE TERRAZAS (1.116 m²)
- ZONA III
 -  ÁMBITO DE DEMOLICIÓN DE TERRAZAS (2.156 m²)

ALIÑACIONES DEFINIDAS NO ESTUDIO DE DETALLE
 ADAPTADAS Á CARTOGRAFÍA ACTUAL

MELLORA DA MOBILIDADE E ACCESIBILIDADE DO BARRIO DE VISTA ALEGRE



ÁMBITO DE ACTUACIÓN e ZONIFICACIÓN

DEBUXADO
 ESCALA
1:1000
 DATA
XULLO-2012